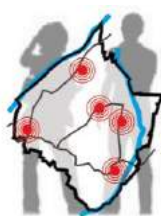


SCHEMA DI RELAZIONE FINALE
BANDO REGIONALE 2016 (legge regionale n.3/2010)

Il presente Schema di relazione finale va compilato in ogni sua parte. Per eventuali approfondimenti è possibile consultare la Guida alla compilazione della Relazione finale pubblicata nelle pagine web del Tecnico di Garanzia.

FRONTESPIZIO



Relazione finale

“AGAZZANO SI RIGENERA. PERCORSO DI PROGETTAZIONE PARTECIPATA PER LA RIGENERAZIONE E VALORIZZAZIONE DEGLI SPAZI URBANI”

Comune di Agazzano

Data presentazione progetto *25/07/2016 (Delibera di Giunta Comunale n. 38)*

Data avvio processo partecipativo *26/09/2016 (Delibera di Giunta Comunale n. 50)*

Data presentazione relazione finale *12/09/2017*

Progetto partecipativo finanziato con il contributo della Regione Emilia-Romagna ai sensi della legge regionale 3/2010, Bando 2016.



1) RELAZIONE SINTETICA

Sintesi discorsiva del progetto, descrivendo tutti gli elementi che consentano, anche ai non addetti ai lavori, di comprendere il processo partecipativo:

Il progetto "Agazzano si rigenera. Percorso di progettazione partecipata per la rigenerazione e valorizzazione degli spazi urbani" propone la progettazione partecipata degli spazi pubblici e la gestione partecipata delle aree pubbliche quale strumento per attivare iniziative che valorizzino il ruolo di Agazzano quale polarità di riferimento della Val Luretta, con l'obiettivo principale di favorire la sua vocazione di centro aggregatore per i territori contermini, attraverso la rigenerazione degli spazi urbani con usi pubblici per favorire il loro utilizzo da parte dei cittadini. Questa tendenza, in atto in modo più o meno spontaneo ovunque, deriva dalla necessità intrinseca degli abitanti di percepire il luogo pubblico come qualcosa di familiare e gli spazi urbani come una risorsa dove potere vivere ogni forma di attività in modo realmente collettivo. Contemporaneamente si assiste ad una sempre minore capacità di spesa dei comuni nella qualificazione del proprio patrimonio, pertanto la proposta è quella di assecondare questa volontà positiva del fare e di guidarla in un percorso di confronto, attraverso le varie problematiche, per raggiungere una concreta realizzazione condivisa. Questo tipo di approccio prevede il coinvolgimento diretto dei cittadini, soprattutto a partire dalle tante proposte che sono state avanzate, sia dai cittadini che dal Comune, per migliorare la qualità urbana degli spazi urbani, ma anche per riflettere sulle modalità di manutenzione dell'esistente, per giungere ad una più alta considerazione degli spazi pubblici ed a una maggiore cura e attenzione nel mantenimento degli stessi.

Il percorso è partito dalla considerazione che la qualità di Agazzano sia strettamente connessa all'attenzione diffusa verso gli spazi collettivi, anche attraverso interventi minuti ed attenti di manutenzione ordinaria. La sfida proposta dal percorso partecipativo è la trasformazione del ruolo del Comune nella gestione delle aree pubbliche, soggetto che deve mantenere un ruolo fondamentale nella realizzazione delle opere più complesse, ma che può invece demandare e solo supervisionare la realizzazione e la sorveglianza di piccoli interventi curati dai cittadini.

L'obiettivo principale è far nascere e crescere, negli abitanti, un maggiore senso di appartenenza verso gli spazi pubblici, coinvolgendo i cittadini già nella fase di individuazione e valutazione degli interventi pubblici di rigenerazione urbana, aprendo la programmazione comunale al contributo ideativo di tutti i cittadini e di tutte le forme di socialità radicate nel territorio, allo scopo di favorire un maggiore e virtuoso aumento della qualità urbana. I principali luoghi sui quali è stato attivato il percorso partecipativo sono l'area dell'ex Consorzio agrario, le aree verdi da riqualificare, le attrezzature di uso collettivo, nonché i tratti viabilistici da riqualificare o attrezzare.

Il processo partecipativo si colloca nella fase iniziale della redazione del Piano Operativo Comunale ai sensi della L.R. n. 20/2000, al quale il Comune di Agazzano sta dando avvio. In particolare, una funzione fondamentale è quella di individuare gli interventi di riqualificazione urbana ed i progetti di opere pubbliche da realizzare nell'arco temporale di cinque anni. Pertanto, il coinvolgimento delle associazioni e dei cittadini ha rappresentato un momento di fondamentale importanza per delineare i futuri obiettivi strategici legati alla rigenerazione e valorizzazione degli spazi urbani, configurandosi come uno strumento di supporto al predetto Piano Operativo Comunale.

In particolare, il percorso partecipativo proposto si pone in stretta connessione con il percorso partecipativo svolto nel 2015 dal Comune di Agazzano, grazie ad un finanziamento della Regione Emilia Romagna ai sensi della L.R. n. 3/2010 per l'erogazione di contributi agli Enti locali a sostegno dei processi di partecipazione - anno 2014.

Le attività del precedente processo partecipativo, intitolato "Percorso partecipativo per un futuro ambientalmente sostenibile" e sviluppato a supporto della redazione del Piano Strutturale Comunale, ha fatto emergere molteplici ed importanti tematiche sul tema della rigenerazione e valorizzazione degli spazi urbani, percepite come fondamentali dalla comunità agazzanese, che il Piano Strutturale ha assunto tra le proprie strategie, traducendole in previsioni urbanistiche. Uno dei temi più evidenti è quello relativo all'ex Consorzio agrario, in cui gli esiti del percorso partecipativo hanno generato una previsione urbanistica che prevede un ambito di riqualificazione in grado di garantire la realizzazione di un mix funzionale, con una importante presenza di spazi pubblici.

Oggi, a distanza di oltre un anno da quel percorso partecipativo relativo all'intero territorio comunale, l'obiettivo dell'Amministrazione Comunale è stato quello di compiere un salto di scala entrando nel dettaglio delle progettualità emerse per il centro urbano di Agazzano, innescando un processo di progettazione partecipata in continuità con quello già redatto, ma in grado di selezionare gli spazi e le tematiche sulle quali approfondire la progettazione con i cittadini, al fine di generare interventi che siano stati condivisi e co-progettati nel dettaglio con l'intera comunità.

2) DESCRIZIONE, OGGETTO E CONTESTO DEL PROCESSO PARTECIPATIVO

Titolo del progetto:	“AGAZZANO SI RIGENERA. Percorso di progettazione partecipata per la rigenerazione e valorizzazione degli spazi urbani”
Soggetto richiedente:	Comune di Agazzano
Referente del progetto:	Mirella Delli

Oggetto del processo partecipativo:

Raccogliere il contributo di tutti i cittadini nella definizione degli interventi di riqualificazione e rigenerazione degli spazi pubblici nel territorio comunale di Agazzano.

Il sistema di luoghi oggetto del percorso partecipativo è costituito da:

- l'area dell'ex Consorzio agrario;
- il Parco di Piazza del Mercato che si affaccia sul Castello;
- l'area in cui il PSC prevede la realizzazione di nuove attrezzature sportive (piscina comunale);
- l'area di Piazzale Libertà;
- l'area potenzialmente interessata dalla nuova ippovia della Val Luretta;
- l'area interessata dalla previsione di un punto sosta panoramico lungo la SP33.

Oggetto del procedimento amministrativo (indicare l'oggetto e i riferimenti dell'atto amministrativo adottato, collegato al processo):

Deliberazione di Giunta Comunale n. 50 del 26.09.2016

Assunzione delle proposte emerse dal processo partecipativo all'interno del Documento Programmatico per la Qualità Urbana facente parte del Piano Operativo Comunale.

Tempi e durata del processo partecipativo (indicare data di inizio e fine previsti ed effettivi e la durata del processo e la motivazione di eventuali scostamenti. Indicare se è stata richiesta e concessa la proroga ai sensi dell'art.11, comma 3 della l.r. 3/2010):

Settembre 2016 - Maggio 2017

A seguito della concessione della proroga di 60 giorni da parte della Regione (Prot. Cl. 1.13.6 fasc.2016/4/10), il processo partecipato ha avuto come scadenza il 26 maggio 2017.

Le motivazioni che hanno indotto a richiedere uno slittamento dei termini sono le seguenti.

La Fase 2 del percorso partecipativo ha visto una intensa attività di progettazione partecipata con i soggetti che hanno aderito alle attività del progetto, mediante una fitta serie di incontri e di sopralluoghi sul territorio funzionali sia a verificare quanto emerso dai predetti incontri sia a predisporre il Quadro

Conoscitivo del territorio comunale, da utilizzarsi durante i laboratori della rigenerazione e, in generale, durante l'intero percorso partecipativo (così come previsto nel programma di lavoro).

In particolare, l'intensa attività di progettazione partecipata propedeutica ai laboratori ha coinvolto un cospicuo numero di portatori d'interesse (la cui importanza è risultata fondamentale per poter affrontare le successive fasi del percorso partecipativo) e ha richiesto più tempo di quello programmato, proprio perché il numero di soggetti da coinvolgere è stato notevolmente ampliato rispetto a quello ipotizzato inizialmente.

Le fasi di lavoro del progetto candidato prevedevano 90 giorni per la redazione della Fase 2 (da dicembre 2016 a febbraio 2017); tuttavia, per le motivazioni sopra riportate, la redazione della Fase 2 è entrata nel suo vivo nel mese di marzo 2017, con l'attivazione dei laboratori della rigenerazione.

La richiesta della proroga di 60 giorni è quindi stata funzionale a recuperare il ritardo che la intensificazione delle attività della Fase 2 ha comportato sul programma, permettendo quindi di "regolarizzare" le tempistiche delle fasi di lavoro. Allo stesso tempo, la proroga dei tempi ha permesso di svolgere nei termini stabiliti tutte le attività programmate, rispettando le tempistiche delle successive fasi di lavoro già dichiarate in fase di candidatura (ossia 30 giorni per la Fase 3).

Il DocPP è stato inviato al tecnico di garanzia in data 30.06.2017.

Contesto in cui si è svolto il processo partecipativo (breve descrizione del contesto, cioè ambito territoriale interessato dal progetto, popolazione residente ed altri elementi utili per comprendere il contesto. In particolare evidenziare eventuali aspetti problematici rilevanti per il processo):

Il comune di Agazzano è situato nella provincia di Piacenza e si estende per una superficie complessiva di 35,88 kmq fra i comuni di Borgonovo Val Tidone e Gragnano Trebbiense a nord, Gazzola ad est, Piozzano a sud e Pianello Val Tidone ad ovest. Il Capoluogo comunale è posto a 24 Km da Piacenza ed ha un'altimetria media di 184 m s.l.m. Il territorio comunale è compreso fra il corso del torrente Tidone ad ovest ed il torrente Luretta ad est, ed è prevalentemente a carattere collinare.

Il numero di abitanti residenti è pari a 2.070 persone, per una densità abitativa di 57,69 abitanti/Kmq.

Agazzano rappresenta un territorio a prevalente vocazione agricola, pur con la modesta presenza di realtà industriali ed artigianali principalmente operanti nel settore meccanico e alimentare.

Il territorio comunale è interessato da diverse zone di interesse paesaggistico-ambientale, soprattutto con riferimento alla porzione ovest del territorio.

Il comune di Agazzano rientra nell'unità di paesaggio del "margine appenninico occidentale" (individuata dal Piano Territoriale di Coordinamento Provinciale) che costituisce un ambito di transizione tra la pianura e la collina ed è caratterizzata dalla presenza di insediamenti agricoli a corte (spesso evoluti in aggregazioni complesse) e sistemi di fortificazione di notevole interesse storico ed architettonico.

L'Amministrazione Comunale di Agazzano, nella consapevolezza di svolgere un servizio di pubblico interesse atto a soddisfare le esigenze della collettività, nel 2013 attraverso la "Dichiarazione di politica ambientale" si è proposta di gestire le attività ed i servizi di propria competenza nella logica della protezione dell'ambiente, sviluppando politiche di gestione e governo del sistema territoriale finalizzate alla tutela ed alla valorizzazione delle risorse ambientali e paesaggistiche, nell'obiettivo di favorire

l'incremento della qualità della vita e della competitività del territorio, per uno sviluppo locale ambientalmente sostenibile. A tal fine, l'Amministrazione Comunale di Agazzano dal 2003 ha adottato un Sistema di Gestione Ambientale conforme alla norma UNI EN ISO 14001. Per tradurre in azioni concrete tale proposito il Comune di Agazzano si è impegnato a mantenere attiva sul territorio la politica ambientale, sulla base della quale definire e periodicamente riesaminare i propri obiettivi e traguardi ambientali.

Infine, la sensibilità alla realizzazione di processi decisionali partecipativi per la individuazione di azioni incisive sul territorio è dimostrata dal ricorso in passato a due diversi processi partecipativi:

- un primo percorso partecipativo mediante un Open Space Technology per la definizione degli obiettivi di riqualificazione urbana del centro storico di Agazzano, avvalendosi pertanto di iniziative di partecipazione dei cittadini nella costruzione condivisa degli indirizzi di miglioramento e valorizzazione degli ambiti urbani;
- un secondo momento di coinvolgimento della cittadinanza, intitolato "Percorso partecipativo per un futuro ambientalmente sostenibile", con l'obiettivo di coinvolgere tutti gli attori presenti sul territorio come soggetti attivi nelle fasi di ideazione e progettazione "bottom-up" degli interventi finalizzati alla tutela ambientale e paesaggistica, allo sviluppo sostenibile e all'aumento della qualità urbana, mediante il recepimento di tali azioni nei nuovi strumenti urbanistici comunali.

Consulenze esterne (indicare se si è fatto ricorso a consulenze esterne indicandone i riferimenti):

Per la progettazione e realizzazione del percorso partecipativo e comunicazione del progetto, nonché per la formazione del personale interno e degli amministratori, si è fatto ricorso alla consulenza dei seguenti professionisti: Fabio Ceci, Alex Massari.

3) PROCESSO PARTECIPATIVO

Se il processo si è articolato in fasi indicare per ogni singola fase tutti i dati richiesti e sotto elencati.

Descrizione del processo partecipativo:

Il percorso partecipativo, avviato formalmente il 29.06.2016, ha visto nella fase preliminare la creazione dell'identità visiva e della campagna di comunicazione, attraverso le seguenti attività:

- creazione del logo
- creazione del layout per le locandine ed i volantini
- apertura della pagina web dedicata al processo (inserita nel sito web dell'Amministrazione Comunale)
- apertura della pagina Facebook dedicata al processo

Nella fase iniziale è stata organizzata un'attività formativa relativa alle metodologie di partecipazione previste dal progetto, rivolto ad amministratori e tecnici. Tale attività è stata articolata in un incontro specifico, per raccogliere dagli amministratori e dai tecnici suggerimenti sui temi da mettere al centro del percorso partecipativo, nonché per fare un primo bilancio sull'efficacia delle metodologie utilizzate.

Le attività che hanno portato alla condivisione delle azioni previste sono state le seguenti:

- 27.10.2016 (mattina) - Intervista alla Giunta Comunale
- 27.10.2016 (pomeriggio) - Intervista e prima giornata di formazione con i tecnici comunali

Il 14.12.2016 si è svolto l'incontro pubblico di presentazione del percorso partecipato e di primo confronto, organizzato con la tecnica dell'Open Space Technology (OST). In tale occasione è stata definita la "Mappa delle criticità e opportunità degli spazi urbani", che è stata la base per il successivo "Planning for real".

Inoltre, in tale incontro è stato reso noto anche il Quadro Conoscitivo del territorio comunale, redatto in seguito alle attività iniziali precedentemente descritte.

La seconda fase del percorso partecipativo si è sviluppata nei mesi che vanno da gennaio ad aprile 2017 attraverso le seguenti attività:

- 17.11.2016 - Incontro con i soggetti attuatori dell'intervento di riqualificazione dell'ex Consorzio Agrario, al fine di verificare gli interventi previsti attinenti il progetto, sui quali attivare i laboratori di progettazione partecipata (tale incontro si configura come un'attività aggiuntiva rispetto a quanto stabilito dal programma di lavoro)
- 26.01.2017, 07.02.2017 - Rassegna partecipata delle progettualità depositate nel tempo, organizzata con il Participatory Scenario Building Workshop: previsioni del Piano Strutturale Comunale per la riqualificazione dell'ex Consorzio Agrario e la realizzazione dell'ippovia della Val Luretta
- 27.01.2017 - Rassegna partecipata delle progettualità depositate nel tempo, organizzata con il Participatory Scenario Building Workshop: progetto per la riqualificazione del Parco di Piazza del Mercato; progetto vincitore del concorso di idee per la riqualificazione di Piazzale Libertà

- 10.02.2017 - Rassegna partecipata delle progettualità depositate nel tempo, organizzata con il Participatory Scenario Building Workshop: studio di fattibilità per la realizzazione della nuova piscina comunale di Agazzano
- 14.02.2017, 16.02.2017, 18.02.2017 - Verifica della fattibilità delle proposte analizzate, organizzata con il Field Workshop
- dal 15.03.2017 al 20.05.2017 - Planning for real
- 08.03.2017 - Laboratorio della rigenerazione sull'ippovia della Val Luretta, organizzato con il Consensus Conference
- 08.03.2017 - Laboratorio della rigenerazione sulla riqualificazione del Parco di Piazza del Mercato, organizzato con il Consensus Conference
- 22.03.2017 - Laboratorio della rigenerazione sulla realizzazione di un punto sosta panoramico lungo la SP 33, organizzato con il Consensus Conference
- 22.03.2017 - Laboratorio della rigenerazione sulla riqualificazione di Piazzale Libertà, organizzato con il Consensus Conference
- 30.03.2017 - Laboratorio della rigenerazione sulla riqualificazione dell'ex Consorzio Agrario, organizzato con il Consensus Conference
- 12.04.2017 - Laboratorio della rigenerazione sulla realizzazione della nuova piscina comunale, organizzato con il Consensus Conference

Il 15.05.2017 è terminato il "Planning for real" ed in quella data si è fatto il bilancio dei contributi raccolti.

Il 20.05.2017 è avvenuto l'incontro pubblico conclusivo di presentazione e discussione degli esiti del percorso partecipativo ed in quella sede è stato presentato il documento "Schema direttore della rigenerazione urbana", contributo fondamentale per la redazione del Piano Operativo Comunale.

Nei giorni successivi (23.05.2017) si è riunito il Tavolo di negoziazione che ha monitorato gli esiti del percorso partecipativo ed ha approvato il presente Documento di Proposta Partecipata.

Elenco degli eventi partecipativi:

NOME EVENTO	LUOGO SVOLGIMENTO	DATA EVENTO
Intervista alla Giunta Comunale	Municipio di Agazzano	27.10.2016
Partecipanti (da compilare se i dati sono disponibili)		
Chi e quanti (quante donne, uomini, giovani):		3 (0 / 3 / 0)
Come sono stati selezionati:		invito diretto
Quanto sono rappresentativi della comunità:		Componenti della Giunta
Metodi di inclusione:		/
Metodi e tecniche impiegati:		
Presentazione con domande dei partecipanti		
Breve relazione sugli incontri:		
Interesse da parte dei partecipanti		
Valutazioni critiche:		
/		

NOME EVENTO	LUOGO SVOLGIMENTO	DATA EVENTO
Intervista e prima giornata di formazione con tutti i tecnici comunali	Municipio di Agazzano	27.10.2016
Partecipanti (da compilare se i dati sono disponibili)		
Chi e quanti (quante donne, uomini, giovani):	2 (1 / 1 / 0)	
Come sono stati selezionati:	invito diretto	
Quanto sono rappresentativi della comunità:	Selezione del personale amministrativo	
Metodi di inclusione:	/	
Metodi e tecniche impiegati:		
Presentazione con domande dei partecipanti		
Breve relazione sugli incontri:		
Interesse da parte dei partecipanti		
Valutazioni critiche:		
Necessità di avere continuità nella formazione e informazione del personale interno al Comune sui processi partecipativi		

NOME EVENTO	LUOGO SVOLGIMENTO	DATA EVENTO
Incontro pubblico di presentazione del percorso partecipato e di primo confronto	Sala riunioni del Municipio di Agazzano	14.12.2016
Partecipanti (da compilare se i dati sono disponibili)		
Chi e quanti (quante donne, uomini, giovani):	53 (11 / 42 / 0)	
Come sono stati selezionati:	Volantini nel territorio, sito internet, pagina Facebook, passa parola attraverso le persone intervistate	
Quanto sono rappresentativi della comunità:	Erano presenti tutte le componenti della comunità e delle realtà associative	
Metodi di inclusione:	Richieste degli indirizzi e-mail per le successive comunicazioni	
Metodi e tecniche impiegati:		
Open Space Technology		
Breve relazione sugli incontri:		
È stata anche resa nota la redazione della "Mappa delle criticità e opportunità degli spazi urbani" e la costruzione del Quadro Conoscitivo del territorio, che sono servite a intersecare le informazioni raccolte durante la fase 1 del percorso con le attività di progettazione partecipata redatte nella fase 2		
Valutazioni critiche:		
Incontri che hanno coinvolto numerosi cittadini, che poi non hanno seguito il percorso partecipativo nelle sue fasi successive e poche persone hanno risposto al questionario		

NOME EVENTO	LUOGO SVOLGIMENTO	DATA EVENTO
Incontro con i soggetti attuatori dell'intervento di riqualificazione dell'ex Consorzio Agrario	Municipio di Agazzano	17.11.2016
Partecipanti (da compilare se i dati sono disponibili)		
Chi e quanti (quante donne, uomini, giovani):	9 (1 / 8 / 0)	
Come sono stati selezionati:	invito diretto	
Quanto sono rappresentativi della comunità:	Componenti della Giunta, personale amministrativo e referenti del Consorzio Agrario	
Metodi di inclusione:	/	
Metodi e tecniche impiegati:		
Interviste con risposte dei partecipanti		
Breve relazione sugli incontri:		
Interesse da parte dei partecipanti		
Valutazioni critiche:		
/		

NOME EVENTO	LUOGO SVOLGIMENTO	DATA EVENTO
Rassegna partecipata delle progettualità depositate nel tempo	Sala riunioni del Municipio di Agazzano	26.01.2017, 07.02.2017, 27.01.2017, 10.02.2017
Partecipanti (da compilare se i dati sono disponibili)		
Chi e quanti (quante donne, uomini, giovani):	45 (10 / 35 / 0)	
Come sono stati selezionati:	Raccolta delle adesioni durante le attività precedenti	
Quanto sono rappresentativi della comunità:	Erano presenti tutte le componenti della comunità	
Metodi di inclusione:	Coinvolgimento nell'analisi della documentazione presentata	
Metodi e tecniche impiegati:		
Participatory Scenario Building Workshop		
Breve relazione sugli incontri:		
In questi incontri è stato presentato il primo aggiornamento del Quadro Conoscitivo del territorio, l'aggiornamento della "Mappa delle criticità e opportunità degli spazi urbani" ed i progetti / piani depositati presso il Comune di Agazzano		
Valutazioni critiche:		
/		

NOME EVENTO	LUOGO SVOLGIMENTO	DATA EVENTO
Verifica della fattibilità delle proposte analizzate	Luoghi del territorio da assoggettare ad interventi di riqualificazione urbana	14.02.2017, 16.02.2017, 18.02.2017
Partecipanti (da compilare se i dati sono disponibili)		
Chi e quanti (quante donne, uomini, giovani):	20 (6 / 14 / 2)	
Come sono stati selezionati:	Adesione in sede di laboratori e annunci sul territorio	
Quanto sono rappresentativi della comunità:	Erano presenti tutte le componenti della comunità	
Metodi di inclusione:	I partecipanti potevano segnalare sul luogo gli aspetti problematici	
Metodi e tecniche impiegati:		
Field Workshop - Visita dei luoghi oggetto del percorso partecipativo con l'ausilio di mappe tematiche		
Breve relazione sugli incontri:		
Durante il Field Workshop è stata effettuata una verifica puntuale sul campo della fattibilità delle proposte emerse durante gli incontri di progettazione partecipata, unitamente alla valutazione di ulteriori soluzioni progettuali emerse durante la visita dei luoghi		
Valutazioni critiche:		
In ragione dell'orario di svolgimento della visita, non erano presenti tutti i partecipanti delle attività precedenti		

NOME EVENTO	LUOGO SVOLGIMENTO	DATA EVENTO
Planning for real	Portico del Municipio di Agazzano	dal 15.03.2017 al 20.05.2017
Partecipanti (da compilare se i dati sono disponibili)		
Chi e quanti (quante donne, uomini, giovani):	Sono stati raccolti 37 questionari	
Come sono stati selezionati:	/	
Quanto sono rappresentativi della comunità:	Erano presenti tutte le componenti delle realtà associative	
Metodi di inclusione:	Linguaggio scritto e grafico molto diretto	
Metodi e tecniche impiegati:		
Planning for real		
Breve relazione sugli incontri:		
Per favorire la più ampia partecipazione è stata predisposta una "Mappa delle criticità e opportunità degli spazi urbani" del territorio comunale, in grande formato e su supporto per esterni, al fine di poterla appendere nei luoghi pubblici. Questa mappa contiene le principali questioni emerse dalle attività del percorso partecipativo, ed è stata accompagnata da un questionario per la raccolta delle istanze dei cittadini ed un'urna posta nelle vicinanze, dove inserire i questionari compilati.		
Valutazioni critiche:		
Sono stati raccolti meno questionari del previsto		

NOME EVENTO	LUOGO SVOLGIMENTO	DATA EVENTO
Laboratorio della rigenerazione	Sala riunioni del Municipio di Agazzano	08.03.2017, 22.03.2017, 30.03.2017, 12.04.2017
Partecipanti (da compilare se i dati sono disponibili)		
Chi e quanti (quante donne, uomini, giovani):	63 (23 / 45 / 5)	
Come sono stati selezionati:	Volantini nel territorio, sito internet, pagina Facebook, passa parola attraverso le persone intervistate, inviti tramite e-mail	
Quanto sono rappresentativi della comunità:	Erano presenti tutte le componenti della comunità e delle realtà associative	
Metodi di inclusione:	/	
Metodi e tecniche impiegati:		
Consensus Conference		
Breve relazione sugli incontri:		
<p>Durante i laboratori sono state illustrate e condivise le soluzioni progettuali per la riqualificazione degli spazi pubblici, redatte in seguito alle tematiche emerse durante la prima fase del percorso partecipativo. Ogni laboratorio è stato aperto illustrando la "Mappa delle criticità e opportunità degli spazi urbani", ossia il documento di riferimento, redatto a partire dalle attività iniziali e implementato con le risultanze degli incontri pubblici di discussione, del Participatory Scenario Building Workshop e del Field Workshop.</p>		
Valutazioni critiche:		
Si è avuto un calo dei partecipanti rispetto alla prima fase		

NOME EVENTO	LUOGO SVOLGIMENTO	DATA EVENTO
Incontro pubblico conclusivo di presentazione e discussione degli esiti del percorso partecipativo	Sala riunioni del Municipio di Agazzano	20.05.2017
Partecipanti (da compilare se i dati sono disponibili)		
Chi e quanti (quante donne, uomini, giovani):	46 (15 / 31 / 0)	
Come sono stati selezionati:	Volantini nel territorio, sito internet, pagina Facebook, passa parola attraverso le persone intervistate, inviti tramite e-mail	
Quanto sono rappresentativi della comunità:	Erano presenti tutte le componenti della comunità e delle realtà associative	
Metodi di inclusione:	/	
Metodi e tecniche impiegati:		
Open Space Technology		
Breve relazione sugli incontri:		
<p>Presentazione delle soluzioni condivise e discussione delle azioni amministrative successive alla conclusione del percorso partecipativo. Il documento di sintesi del percorso, chiamato "Agazzano si rigenera", rappresenta il contributo fondamentale dei cittadini per la redazione del Piano Operativo Comunale.</p>		
Valutazioni critiche:		

NOME EVENTO	LUOGO SVOLGIMENTO	DATA EVENTO
Conclusione positiva del percorso partecipativo, con soluzioni condivise fra cittadini e amministrazione comunale		

4) TAVOLO DI NEGOZIAZIONE

Componenti (nominativi e rappresentanza):

Mattia Cigalini - *Sindaco del Comune di Agazzano*
 Fiorenzo Ferdenzi - *Presidente Associazione di attività economiche "Con noi in Val Luretta"*
 Riccardo Bersani - *Presidente ANSPI di Agazzano*
 Luigi Mulazzi - *Presidente Associazione musicale "Luigi Cremona"*

Numero e durata incontri:

- Organizzazione del tavolo di negoziazione composto dal Sindaco e dai rappresentanti delle associazioni del territorio (primo incontro il 19.10.2016);
- Approvazione finale da parte del tavolo di negoziazione in data 23.05.2017

Link ai verbali:

<http://www.comune.agazzano.pc.it/servizi/Menu/dinamica.aspx?idArea=18894&idCat=18897&ID=18897&TipoElemento=categoria>

Valutazioni critiche:

Il diffuso coinvolgimento dei cittadini e delle associazioni al percorso partecipativo ha ridotto al minimo il lavoro del Tavolo di Negoziazione. Inoltre tutti i membri del TdN hanno partecipato ad uno o più eventi.

5) COMITATO DI PILOTAGGIO (compilare solo se costituito)

Non previsto

6) COMUNICAZIONE ED INFORMAZIONE

Descrivere le attività di comunicazione utilizzate per diffondere nella comunità interessata la conoscenza del processo partecipativo, le informazioni per poter partecipare e le informazioni relative agli esiti del processo quali, ad esempio, verbali degli incontri e/o report intermedi o finali per i partecipanti o altri strumenti. Elencare gli strumenti informativi e di comunicazione utilizzati:

È stato creato un logo del progetto utilizzato in tutte le attività di comunicazione realizzate.
 Il progetto ha avuto un punto di ascolto presso il Servizio Politiche Territoriali del Comune di Agazzano ed è stato promosso all'interno del sito web comunale, che è servito a dare informazioni sul percorso partecipativo e sullo stato di avanzamento delle varie azioni (calendario degli incontri, documenti, progetti, ecc.).
 È stato attivato un social network dedicato (facebook) per dare maggior visibilità all'operazione di inclusione cittadina e diffondere l'informazione sul progetto.
 Inoltre, a ciascuno dei partecipanti agli eventi del percorso partecipativo è stato chiesto il relativo indirizzo e-mail, al fine di inviare tutte le comunicazioni inerenti le attività del percorso. A tal fine, è stato anche fornito un indirizzo e-mail di riferimento al quale inviare tutte le richieste e le proposte.
 Ogni evento pubblico è stato preceduto dalla divulgazione di locandine e volantini informativi che sono stati affissi nei principali luoghi pubblici, distribuiti negli spazi aggregativi, pubblicati sulla pagina facebook ed inviati tramite e-mail.

7) COSTI DEL PROGETTO

Risorse umane e strumentali messe a disposizione dagli enti coinvolti e da altri soggetti, quindi dagli stessi già retribuite o fornite a titolo gratuito / volontaristico:

N.RO	DESCRIZIONE	ENTE COINVOLTO
1	Responsabile del procedimento (Mirella Delli)	Comune di Agazzano

8) COSTI DEL PROGETTO

Nel corso del processo partecipativo è stata presentata alla Regione una rimodulazione dei costi (entro il 20%) tra le diverse macro aree di spesa?

	Sì	No	X
--	----	----	---

Se è stata presentata la rimodulazione dei costi tra le diverse macro aree di spesa, indicare la data di invio della comunicazione:

/

8.1) DETTAGLIO PIANO FINANZIARIO A CONSUNTIVO

MACRO AREE DI SPESA E SOTTO VOCI	A			
	Costo totale a CONSUNTIVO del progetto (A.1+A.2+A.3)	<i>Di cui:</i> Quota a carico del soggetto richiedente (A.1)	<i>Di cui:</i> Contributi di altri soggetti pubblici o privati (INDICARE IMPORTO E SOGGETTO) (A.2)	<i>Di cui:</i> Contributo CONCESSO dalla Regione (A.3)
1. ONERI PER LA PROGETTAZIONE	26.000€	15.500€	0	10.500€
Incontro pubblico preliminare di presentazione sul percorso partecipativo con invito alla stampa	500€	500€	0	0
Predisposizione del quadro conoscitivo funzionale al percorso partecipativo	7.500€	7.500€	0	0
Rassegna partecipata delle progettualità esistenti (Participatory Scenario Building Workshop)	5.500€	5.500€	0	0
Verifica della fattibilità delle proposte analizzate (Field Workshop)	2.000€	0	0	2.000€
Planning for Real	2.000€	2.000€	0	0
Laboratori della rigenerazione di progettazione partecipata (Consensus Conference)	6.000€	0	0	6.000€
Incontri pubblici conclusivi di presentazione, discussione e deliberazione	2.500€	0	0	2.500€
Totale macro area 1	26.000€	15.500€	0	10.500€

MACRO AREE DI SPESA E SOTTO VOCI	A			
	Costo totale a CONSUNTIVO del progetto (A.1+A.2+A.3)	<i>Di cui:</i> Quota a carico del soggetto richiedente (A.1)	<i>Di cui:</i> Contributi di altri soggetti pubblici o privati (INDICARE IMPORTO E SOGGETTO) (A.2)	<i>Di cui:</i> Contributo CONCESSO dalla Regione (A.3)
2. ONERI PER LA FORMAZIONE DEL PERSONALE INTERNO ESCLUSIVAMENTE RIFERITA ALLE PRATICHE E AI METODI	1.500€	0	0	1.500€
Lezioni formative su metodologie partecipative	1.500€	0	0	1.500€
Totale macro area 2	1.500€	0	0	1.500€
3. ONERI PER LA FORNITURA DI BENI E SERVIZI FINALIZZATI ALLO SVOLGIMENTO DEI PROCESSI PARTECIPATIVI	1.000€	1.000€	0	0
Predisposizione degli spazi per gli incontri pubblici	1.000€	1.000€	0	0
Totale macro area 3	1.000€	1.000€	0	0
4. ONERI PER LA COMUNICAZIONE DEL PROGETTO	8.000€	0	0	8.000€
Definizione layout grafico, logo, volantino	2.000€	0	0	2.000€
Definizione mailing list, aggiornamenti e newsletter	2.000€	0	0	2.000€
Costruzione sito internet, gestione social network, mailing list	4.000€	0	0	4.000€
Totale macro area 4	8.000€	0	0	8.000€
TOTALI:	36.500€	16.500€	0	20.000€

8.2) DESCRIZIONE PIANO FINANZIARIO A CONSUNTIVO

Descrivere in sintesi le voci di spesa e motivare adeguatamente gli eventuali scostamenti dal piano finanziario predisposto in occasione della domanda di contributo alla Regione:

Le voci di spesa sono riferite ad oneri per la progettazione del percorso partecipativo e di comunicazione. Avendo incaricato un team di professionisti, sia le spese relative alla progettazione che quelle relative alla comunicazione, sono state affidate attraverso uno specifico incarico. Gli oneri per la formazione sono stati ricompresi all'interno dell'incarico al team di professionisti.
In particolare, il piano finanziario riportato al precedente punto 8.1 è conforme a quanto presentato in fase di candidatura al bando.

8.3) COSTI COMPLESSIVI DI INFORMAZIONE, CITTADINI COINVOLTI E RAGGIUNTI GRAZIE AGLI STRUMENTI DI COMUNICAZIONE

Costi complessivi comunicazione effettivamente sostenuti:	5.000 €
Numero totale cittadini coinvolti direttamente nel processo:	Circa 100 persone, fra cittadini e rappresentanti di associazioni
Numero cittadini raggiunti indirettamente dal processo e ben informati su esso:	Circa 400 comprese le persone coinvolte direttamente

8.4) RIEPILOGO ANALITICO DOCUMENTAZIONE DI SPESA (vanno allegati i documenti di spesa: copie degli atti di impegno, i mandati di pagamento e le fatture riportanti il cup del progetto)

Qualora in fase di redazione della presente Relazione finale (che, si rammenta, va inoltrata alla Regione entro 30 giorni dalla data di approvazione del Documento di proposta partecipata) non siano stati emessi i mandati di pagamento, l'ultima colonna (Estremi mandato di pagamento) può non essere compilata. In tal caso, gli estremi dei mandati di pagamento -e loro copia- devono essere obbligatoriamente inoltrati alla Regione entro 60 giorni, calcolati dalla data del pagamento del saldo del contributo regionale. Tutti gli altri dati contenuti nel sottostante riepilogo vanno comunque compilati, in quanto parte integrante della Relazione finale. Si vedano al riguardo le disposizioni contenute al punto 13.10 del Bando 2016.

Comune di Agazzano Prot. n. 5160 del 13-09-2017 partenza Cat. 6 Cl. 1

Oggetto (indicare per esteso)	Atto di impegno (tipo, numero e data)	Beneficiario (nome, cognome, ragione sociale)	Estremi fattura o notula (numero e data)	Importo	Estremi atto di liquidazione (numero e data)	Estremi mandato di pagamento (numero e data)
ONERI PER LA PROGETTAZIONE						
Incarico per la redazione del progetto "Agazzano si rigenera. Percorso di progettazione partecipata per la rigenerazione e valorizzazione degli spazi urbani"	Determina n. 353 del 18.11.2016	Alex Massari	n. 9-PA del 23.12.2016	€ 2.000,00		n. 845 del 26.07.2017
		Fabio Ceci	n. 1E del 19.01.2017	€ 2.000,00		n. 846 del 26.07.2017
			n. 5-PA del 26.07.2017	€ 8.000,00 (quota parte)		
Incarico per la redazione della terza fase del progetto "Agazzano si rigenera. Percorso di progettazione partecipata per la rigenerazione e valorizzazione degli spazi urbani" e degli elaborati del Piano Operativo Comunale		Alex Massari		€ 8.250,00		
		Fabio Ceci		€ 8.250,00 (quota parte)		

Oggetto (indicare per esteso)	Atto di impegno (tipo, numero e data)	Beneficiario (nome, cognome, ragione sociale)	Estremi fattura o notula (numero e data)	Importo	Estremi atto di liquidazione (numero e data)	Estremi mandato di pagamento (numero e data)
ONERI PER LA FORMAZIONE PERSONALE INTERNO RIFERITA ALLE PRATICHE E AI METODI PARTECIPATIVI						
Incarico per la redazione del progetto "Agazzano si rigenera. Percorso di progettazione partecipata per la rigenerazione e valorizzazione degli spazi urbani"	Determina n. 353 del 18.11.2016	Alex Massari Fabio Ceci	n. 5-PA del 26.07.2017	€ 8.000,00 (quota parte)		
ONERI PER L'ACQUISIZIONE DI BENI E SERVIZI FINALIZZATI ALLO SVOLGIMENTO DEI PROCESSI PARTECIPATIVI						
Incarico per la redazione della terza fase del progetto "Agazzano si rigenera. Percorso di progettazione partecipata per la rigenerazione e valorizzazione degli spazi urbani" e degli elaborati del Piano Operativo Comunale		Alex Massari Fabio Ceci		€ 8.250,00 (quota parte)		
ONERI PER LA COMUNICAZIONE DEL PROGETTO						
Incarico per la redazione del progetto "Agazzano si rigenera. Percorso di progettazione partecipata per la rigenerazione e valorizzazione degli spazi urbani"	Determina n. 353 del 18.11.2016	Alex Massari Fabio Ceci	n. 14E del 26.07.2017	€ 8.000,00		
TOTALI:				€ 36.500,00		

9) ESITO DEL PROCESSO

Risultati attesi e risultati conseguiti.

Indicare il grado di efficacia del processo partecipativo in termini di obiettivi raggiunti. In particolare, descrivere i risultati specifici conseguiti e metterli a confronto con i risultati attesi descritti nel progetto presentato alla Regione; se non sono stati raggiunti gli obiettivi prefissati valutare il grado di conseguimento e analizzarne i motivi; indicare se sono stati raggiunti obiettivi non attesi; indicare se e in che modo si riscontra una accresciuta qualificazione del personale dell'amministrazione pubblica coinvolto nel processo partecipativo:

Il percorso partecipativo ha portato alla redazione di un Report di sintesi che rappresenterà la base per la redazione del documento "Schema direttore della rigenerazione urbana", il quale sarà recepito dall'Amministrazione Comunale nella stesura del Piano Operativo Comunale, previsto dalla L.R. 20/2000. Pertanto, viene riportata una sintesi di tale documento che rappresenta l'oggetto da sottoporre al decisore finale.

Realizzazione dell'ippovia della Val Luretta

OBIETTIVI - Gli itinerari escursionistici proposti sono finalizzati alla valorizzazione del paesaggio collinare e al recupero dello spazio rurale, anche attraverso il coinvolgimento e la sensibilizzazione della comunità locale. Il progetto si configura inoltre quale collaborazione costruttiva fra la pubblica amministrazione e gli operatori economici del settore, per definire azioni che migliorino la fruizione dei valori paesistici a scala locale. L'obiettivo principale è rendere maggiormente visibili quei valori culturali e naturali esistenti sia per i visitatori che per la popolazione insediata.

IPOTESI DI LAVORO - Si prevedono due tipi di attività intercalate da momenti di confronto con i soggetti coinvolti:

1. raccolta e messa a sistema degli elementi conoscitivi necessari e individuazione dei luoghi e degli elementi che andranno a formare gli itinerari dell'ippovia, da sottoporre a puntuale intervento di valorizzazione ed equipaggiamento;
2. definizione degli itinerari e individuazione dei potenziali soggetti interessati alla gestione e all'incremento degli stessi, oltre alla predisposizione di iniziative di comunicazione.

ESITO - Tracciato verificato da sottoporre a richieste di finanziamento per la sua realizzazione.

Riqualificazione del Parco di Piazza del Mercato

OBIETTIVI - Il principale obiettivo da perseguire è quello di rendere fruibile un'area pubblica strategica sia per la sua localizzazione (nel cuore del Capoluogo, tra il palazzo del Municipio ed il Castello) che per le sue caratteristiche dimensionali. Inoltre, essendo un'area limitrofa a diverse attività per il tempo libero (bar / pub, ristoranti), si potrebbe configurare come un polo attrezzato per le feste all'aperto.

IPOTESI DI LAVORO - Si prevedono due tipi di attività intercalate da momenti di confronto con i soggetti coinvolti:

1. rinaturalizzazione dell'area attraverso nuove essenze arboree e nuove alberature, secondo il progetto esecutivo già a disposizione dell'Amministrazione Comunale;
2. definizione degli spazi da attrezzare e individuazione dei potenziali soggetti interessati alla gestione degli stessi, oltre alla predisposizione di iniziative di comunicazione.

ESITO - Ipotesi di sistemazione e gestione per usi collettivi.

Realizzazione di un punto sosta panoramico lungo la SP 33

OBIETTIVI - Un obiettivo centrale è l'utilizzo di un'area libera e morfologicamente idonea per equipaggiare la SP 33 con un punto sosta attrezzato, funzionale per la fruizione della vista panoramica sia per chi vive nel territorio agazzanese, sia per chi si trova a percorrere la SP 33 per turismo o anche solo di passaggio.

IPOTESI DI LAVORO - La riqualificazione della SP 33 rappresenta un obiettivo di grande importanza per il futuro di Agazzano, soprattutto per favorire la fruibilità dell'intero territorio da parte di potenziali visitatori. L'ipotesi di intervento sull'asse deve essere coordinato e condiviso con gli altri enti interessati, in particolare la Provincia di Piacenza, sviluppando le diverse soluzioni possibili, dalla sistemazione degli accessi all'area alla realizzazione del punto sosta panoramico per i visitatori.

ESITO - Accordo di programma / Concordato d'uso con la Provincia di Piacenza per la valorizzazione paesaggistica della SP 33.

Riqualificazione di Piazza Libertà

OBIETTIVI - Piazzale Libertà rappresenta una grande area viabilistica che funge da snodo all'interno dei tessuti residenziali, ma che di fatto è priva di una propria identità. Quest'ultimo aspetto determina inoltre la presenza di grandi criticità legate alla sicurezza stradale, dovute all'assenza di una segnaletica chiara che delimita gli spazi. Pertanto, l'obiettivo principale è quello di favorire la riqualificazione funzionale e spaziale del nodo viabilistico.

IPOTESI DI LAVORO - è opportuno promuovere interventi di riqualificazione sia attraverso l'adeguamento prestazionale del manufatto stradale, sia attraverso la realizzazione di un'adeguata e chiara segnaletica verticale e orizzontale, accompagnata da un allargamento degli spazi pedonali finalizzati alla messa in sicurezza delle zone di maggiore pericolosità.

ESITO - Progetto di sistemazione della segnaletica e delimitazione delle vie di transito e dei punti di sosta.

Riqualificazione dell'ex Consorzio Agrario

OBIETTIVI - L'area dell'ex Consorzio Agrario costituisce dal punto di vista urbanistico uno dei principali temi progettuali da affrontare in relazione al futuro assetto di Agazzano. Le dimensioni dell'area occupata, la sua collocazione in fregio a Via Roma, la selezione delle attività insediabili rappresentano altrettanti temi da affrontare affinché il recupero del complesso e delle sue pertinenze rappresenti un'importante occasione di sviluppo per Agazzano e l'intera Val Luretta. Per giungere ad una riqualificazione dell'area è opportuno aprire un confronto con i soggetti proprietari degli immobili, individuando con gli stessi gli strumenti attuativi più idonei.

IPOTESI DI LAVORO - Si prevedono due tipi di attività intercalate da momenti di confronto con i soggetti coinvolti:

1. confronto con il Consorzio Agrario Terrepadane in qualità di soggetto proprietario dell'area, concordando le modalità attuative e le funzioni insediabili nel comparto, prestando attenzione alla futura configurazione dell'area, che dovrà aumentare l'attrattività di Agazzano e, al tempo

stesso, non dovrà interferire negativamente sul "centro commerciale naturale" rappresentato dal cuore del Capoluogo, ossia Piazza Libertà;

2. creazione di nuovi spazi pubblici o di interesse pubblico, riutilizzando e rifunzionalizzando per tali finalità una parte degli immobili esistenti.

ESITO - Inserimento nel Piano Operativo Comunale dell'ambito di riqualificazione dell'ex Consorzio Agrario, attraverso la redazione della relativa scheda normativa e la sottoscrizione di un accordo pubblico - privato ai sensi dell'art. 18 della L.R. 20/2000.

Realizzazione della nuova piscina comunale

OBIETTIVI - Il percorso partecipativo svolto nel 2015 (bando L.R. 3/2010 - anno 2014) ha messo in evidenza come i cittadini manifestino una grande esigenza di avere nel territorio agazzanese una piscina comunale. Alla luce di tali istanze, il Piano Strutturale Comunale ha previsto nelle proprie strategie la realizzazione di tale attrezzatura, individuando un ambito idoneo che già in passato era stato oggetto di uno studio di fattibilità. Dal punto di vista della procedura urbanistica, l'obiettivo è quello di verificare / aggiornare / individuare le modalità per attuare nel medio periodo tale previsione.

IPOSTESI DI LAVORO - Si prevedono due tipi di attività intercalate da momenti di confronto con i soggetti coinvolti:

1. valutazione delle modalità attuative (sia di natura tecnica che finanziaria) per attuare l'intervento (es. project financing), prestando inoltre attenzione al tipo di attrezzatura da realizzare, che dovrà essere competitiva con le attrezzature analoghe presenti nel territorio provinciale e dovrà incontrare i bisogni e le esigenze contemporanee dei potenziali utenti;
2. individuazione dei potenziali soggetti interessati alla gestione del nuovo impianto sportivo.

ESITO - Verifica di fattibilità della realizzazione della nuova piscina di Agazzano.

Grado di soddisfazione dei partecipanti.

Indicare anche se è stato rilevato il grado di soddisfazione dei partecipanti e con quali strumenti:

I cittadini coinvolti attraverso le attività del percorso partecipativo hanno espresso soddisfazione e interesse dei risultati del percorso, in particolare dell'azione informativa e di consulenza tecnica rispetto agli interventi possibili di riqualificazione degli spazi pubblici. Tutti si sono dimostrati sensibili al tema, avanzando proposte e tematiche da risolvere in modo attivo e costruttivo.

Influenza del processo partecipativo sulla decisione pubblica correlata all'oggetto del progetto.

Indicare se e in quale misura il processo partecipativo ha avuto influenza sulle scelte o sulle decisioni oggetto del processo stesso; in particolare, specificare se l'ente al quale compete la decisione ha tenuto conto dei risultati del processo o se, non avendone tenuto conto, ne ha indicato le motivazioni:

La Giunta Comunale di Agazzano assumerà gli esiti del percorso partecipativo all'interno della delibera che approverà il Piano Operativo Comunale, all'interno del quale vi sarà un documento chiamato

"Documento programmatico per la qualità urbana" contenente le proposte emerse.

Impatto sulla comunità.

Descrivere l'impatto del processo partecipativo sulla comunità di riferimento, precisando se il processo partecipativo ha migliorato il rapporto dei cittadini con l'amministrazione pubblica e in che modo; se il processo partecipativo ha consentito di superare eventuali situazioni di conflitto percepite o esistenti sull'oggetto in discussione e giungere a soluzioni condivise successivamente realizzate o sulle quali vi è l'impegno dell'amministrazione pubblica a realizzarle; se il processo partecipativo ha effettivamente incrementato la condivisione delle scelte pubbliche e in che modo:

Il percorso partecipativo ha permesso di mettere i cittadini al centro della progettazione delle opere pubbliche, ascoltando le richieste e dando una risposta alle istanze ed alle necessità manifestate dai cittadini stessi, al fine di migliorare l'ambiente in cui vivono e lavorano. Tale aspetto ha sicuramente migliorato e rafforzato il rapporto tra i cittadini e l'Amministrazione Pubblica.

Sviluppi futuri.

Indicare se a seguito dell'esperienza condotta, ritiene vi siano margini e prospettive di ulteriore sviluppo di processi partecipativi nel proprio contesto di riferimento:

Alla luce degli soddisfacenti esiti del percorso partecipativo, attraverso il quale è stato possibile trovare soluzioni per la riqualificazione degli spazi pubblici che facessero sintesi tra tutte le proposte emerse in passato e soprattutto che permettessero di raggiungere un punto di comune accordo tra persone che in partenza presentavano necessità e idee diverse, si ritiene che vi siano importanti margini e prospettive per lo sviluppo di ulteriori processi partecipativi nel territorio comunale di Agazzano.

Documento di proposta partecipata trasmesso all'Ente titolare della decisione.

Indicare la data giorno mese anno in cui è stato trasmesso il DocPP, validato dal Tecnico di garanzia, all'ente titolare della decisione oggetto del processo partecipativo:

Il DocPP è stato trasmesso il 30.06.2017.
La validazione del Tecnico di garanzia è avvenuta il 07.07.2017 (Prot. RER n. Cl. 1.13.6 fasc.2016/4/10).

10) MONITORAGGIO EX POST

Descrivere le attività poste in atto, o che si prevede siano poste in essere successivamente alla conclusione del processo, per monitorare l'attuazione delle decisioni assunte a seguito del processo partecipativo. Indicare se vi sono state modifiche rispetto al progetto iniziale e dettagliare puntualmente il programma di monitoraggio:

L'attività di monitoraggio proseguirà con il contemporaneo avanzare dello strumento di pianificazione (Piano Operativo Comunale). Un primo momento di verifica sarà la valutazione da parte dei soggetti

competenti in materia territoriale ed ambientale, dove i contenuti del presente documento saranno sottoposti all'attenzione degli altri enti e soggetti pubblici coinvolti nel processo di pianificazione territoriale.

Per dare continuità al percorso rimarrà attiva la pagina Facebook e la parte dedicata del sito comunale, dove i successivi documenti verranno raccolti e diffusi.

ALLEGATI allo Schema di Relazione finale

Elencare i documenti che si allegano alla Relazione finale (documentazione finanziaria, atto/i amministrativi collegati al processo, report incontri, foto, video, eccetera) o indicare i link dai quali si può scaricare tale documentazione:

1. Documento di proposta partecipata (DocPP) e relativa validazione del Tecnico di garanzia
2. Report di sintesi "Agazzano si rigenera"
3. Documentazione finanziaria
4. Riepilogo analitico della documentazione di spesa
5. Atti amministrativi collegati al processo

FRONTESPIZIO



Relazione finale

“AGAZZANO SI RIGENERA. PERCORSO DI PROGETTAZIONE PARTECIPATA PER LA RIGENERAZIONE E VALORIZZAZIONE DEGLI SPAZI URBANI”

Comune di Agazzano

ALLEGATO 1

Documento di proposta partecipata (DocPP) e relativa validazione del Tecnico di garanzia

Progetto partecipativo finanziato con il contributo della Regione Emilia-Romagna ai sensi della legge regionale 3/2010, Bando 2016.



AGAZZANO SI RIGENERA

Percorso di progettazione partecipata per la rigenerazione e valorizzazione degli spazi urbani

Documento di Proposta Partecipata (DocPP)
(ai sensi dell'art. 13, punto 6, del bando approvato con Delibera della Giunta regionale n. 979/2016)

Titolo del processo

“AGAZZANO SI RIGENERA. Percorso di progettazione partecipata per la rigenerazione e valorizzazione degli spazi urbani”

Responsabile del processo e curatore del testo

Mirella Delli

Ente titolare della decisione

Comune di Agazzano

Data di redazione e approvazione da parte del Tavolo di negoziazione

- Organizzazione del tavolo di negoziazione composto dagli amministratori locali e dalle associazioni rappresentative del territorio (primo incontro il 19.10.2016);
- Approvazione finale da parte del tavolo di negoziazione in data 23.05.2017;

Data di invio del DocPP al Tecnico di garanzia in materia di partecipazione

Il DOCPP è stato inviato al tecnico di garanzia in data 30.06.2017.

I tempi per la redazione del percorso partecipativo sono stati modificati in seguito all'accoglimento da parte della Regione Emilia Romagna della richiesta di proroga di 60 giorni (Prot. Cl. 1.13.6 fasc.2016/4/10).



Premessa

Il progetto “Agazzano si rigenera. Percorso di progettazione partecipata per la rigenerazione e valorizzazione degli spazi urbani” propone la **progettazione partecipata degli spazi pubblici e la gestione partecipata delle aree pubbliche** quale strumento per attivare iniziative che valorizzino il ruolo di Agazzano quale polarità di riferimento della Val Luretta, con l’obiettivo principale di favorire la sua vocazione di **centro aggregatore per i territori contermini, attraverso la rigenerazione degli spazi urbani con usi pubblici per favorire il loro utilizzo da parte dei cittadini**. Questa tendenza, in atto in modo più o meno spontaneo ovunque, deriva dalla necessità intrinseca degli abitanti di percepire il luogo pubblico come qualcosa di familiare e gli spazi urbani come una risorsa dove potere vivere ogni forma di attività in modo realmente collettivo. Contemporaneamente si assiste ad una sempre **minore capacità di spesa dei comuni** nella qualificazione del proprio patrimonio, pertanto la proposta è quella di assecondare questa volontà positiva del fare e di guidarla in un percorso di confronto, attraverso le varie problematiche, per raggiungere **una concreta realizzazione condivisa**. Questo tipo di approccio prevede il coinvolgimento diretto dei cittadini, soprattutto a partire dalle tante proposte che sono state avanzate, sia dai cittadini che dal Comune, per migliorare la qualità urbana degli spazi urbani, ma anche per riflettere sulle modalità di manutenzione dell’esistente, per giungere ad una **più alta considerazione degli spazi pubblici ed a una maggiore cura e attenzione nel mantenimento degli stessi**.

Il percorso è partito dalla considerazione che la qualità di Agazzano sia strettamente connessa all’attenzione diffusa verso gli spazi collettivi, anche attraverso interventi minuti ed attenti di manutenzione ordinaria. La sfida proposta dal percorso partecipativo è la trasformazione del ruolo del Comune nella gestione delle aree pubbliche, soggetto che deve mantenere un ruolo fondamentale nella realizzazione delle opere più complesse, ma che può invece demandare e solo supervisionare la realizzazione e la sorveglianza di piccoli interventi curati dai cittadini.

L’obiettivo principale è far nascere e crescere, negli abitanti, **un maggiore senso di appartenenza verso gli spazi pubblici**, coinvolgendo i cittadini già nella fase di individuazione e valutazione degli interventi pubblici di rigenerazione urbana, aprendo la programmazione comunale al contributo ideativo di tutti i cittadini e di tutte le forme di socialità radicate nel territorio, allo scopo di favorire un maggiore e virtuoso **aumento della qualità urbana**. I principali luoghi sui quali è stato attivato il percorso partecipativo sono l’area dell’ex Consorzio agrario, le aree verdi da riqualificare, le attrezzature di uso collettivo, nonché i tratti viabilistici da riqualificare o attrezzare.

Il processo partecipativo si colloca nella fase iniziale della redazione del **Piano Operativo Comunale** ai sensi della L.R. n. 20/2000, al quale il Comune di Agazzano sta dando avvio. In particolare, una funzione fondamentale è quella di individuare gli **interventi di riqualificazione urbana ed i progetti di opere pubbliche** da realizzare nell’arco temporale di cinque anni. Pertanto, il coinvolgimento delle associazioni e dei cittadini ha rappresentato un momento di fondamentale importanza per delineare i futuri obiettivi strategici legati alla rigenerazione e valorizzazione degli



spazi urbani, configurandosi come uno strumento di supporto al predetto Piano Operativo Comunale.

In particolare, *il percorso partecipativo proposto si pone in stretta connessione con il percorso partecipativo svolto nel 2015 dal Comune di Agazzano*, grazie ad un finanziamento della Regione Emilia Romagna ai sensi della L.R. n. 3/2010 per l'erogazione di contributi agli Enti locali a sostegno dei processi di partecipazione - anno 2014.

Le attività del precedente processo partecipativo, intitolato "*Percorso partecipativo per un futuro ambientalmente sostenibile*" e sviluppato a supporto della redazione del Piano Strutturale Comunale, ha fatto emergere molteplici ed importanti tematiche sul tema della rigenerazione e valorizzazione degli spazi urbani, percepite come fondamentali dalla comunità agazzanese, che il Piano Strutturale ha assunto tra le proprie strategie, traducendole in previsioni urbanistiche. Uno dei temi più evidenti è quello relativo all'*ex Consorzio agrario*, in cui gli esiti del percorso partecipativo hanno generato una previsione urbanistica che prevede un ambito di riqualificazione in grado di garantire la realizzazione di un mix funzionale, con una importante presenza di spazi pubblici.

Oggi, a distanza di oltre un anno da quel percorso partecipativo relativo all'intero territorio comunale, l'obiettivo dell'Amministrazione Comunale è stato quello di *compiere un salto di scala entrando nel dettaglio delle progettualità emerse per il centro urbano di Agazzano*, innescando un processo di progettazione partecipata in continuità con quello già redatto, ma in grado di selezionare gli spazi e le tematiche sulle quali approfondire la progettazione con i cittadini, al fine di generare interventi che siano stati condivisi e co-progettati nel dettaglio con l'intera comunità.

Il percorso effettuato

Il percorso partecipativo, avviato formalmente il 29.06.2016, ha visto nella fase preliminare la creazione dell'identità visiva e della campagna di comunicazione, attraverso le seguenti attività:

- creazione del logo
- creazione del layout per le locandine ed i volantini
- apertura della pagina web dedicata al processo (inserita nel sito web dell'Amministrazione Comunale)
- apertura della pagina Facebook dedicata al processo

Nella fase iniziale è stata organizzata un'attività formativa relativa alle metodologie di partecipazione previste dal progetto, rivolto ad amministratori e tecnici. Tale attività è stata articolata in un incontro specifico, per raccogliere dagli amministratori e dai tecnici suggerimenti sui temi da mettere al centro del percorso partecipativo, nonché per fare un primo bilancio sull'efficacia delle metodologie utilizzate.



Le attività che hanno portato alla condivisione delle azioni previste sono state le seguenti:

- 27.10.2016 (mattina) - Intervista alla Giunta Comunale
- 27.10.2016 (pomeriggio) - Intervista e prima giornata di formazione con i tecnici comunali

Il 14.12.2016 si è svolto l'incontro pubblico di presentazione del percorso partecipato e di primo confronto, organizzato con la tecnica dell'Open Space Technology (OST). In tale occasione è stata definita la "Mappa delle criticità e opportunità degli spazi urbani", che è stata la base per il successivo "Planning for real".

Inoltre, in tale incontro è stato reso noto anche il Quadro Conoscitivo del territorio comunale, redatto in seguito alle attività iniziali precedentemente descritte.

La seconda fase del percorso partecipativo si è sviluppata nei mesi che vanno da gennaio ad aprile 2017 attraverso le seguenti attività:

- 17.11.2016 - Incontro con i soggetti attuatori dell'intervento di riqualificazione dell'ex Consorzio Agrario, al fine di verificare gli interventi previsti attinenti al progetto, sui quali attivare i laboratori di progettazione partecipata (tale incontro si configura come un'attività aggiuntiva rispetto a quanto stabilito dal programma di lavoro)
- 26.01.2017, 07.02.2017 - Rassegna partecipata delle progettualità depositate nel tempo, organizzata con il Participatory Scenario Building Workshop: previsioni del Piano Strutturale Comunale per la riqualificazione dell'ex Consorzio Agrario e la realizzazione dell'ippovia della Val Luretta
- 27.01.2017 - Rassegna partecipata delle progettualità depositate nel tempo, organizzata con il Participatory Scenario Building Workshop: progetto per la riqualificazione del Parco di Piazza del Mercato; progetto vincitore del concorso di idee per la riqualificazione di Piazzale Libertà
- 10.02.2017 - Rassegna partecipata delle progettualità depositate nel tempo, organizzata con il Participatory Scenario Building Workshop: studio di fattibilità per la realizzazione della nuova piscina comunale di Agazzano
- 14.02.2017, 16.02.2017, 18.02.2017 - Verifica della fattibilità delle proposte analizzate, organizzata con il Field Workshop
- dal 15.03.2017 al 20.05.2017 - Planning for real
- 08.03.2017 - Laboratorio della rigenerazione sull'ippovia della Val Luretta, organizzato con il Consensus Conference
- 08.03.2017 - Laboratorio della rigenerazione sulla riqualificazione del Parco di Piazza del Mercato, organizzato con il Consensus Conference
- 22.03.2017 - Laboratorio della rigenerazione sulla realizzazione di un punto sosta panoramico lungo la SP 33, organizzato con il Consensus Conference



- 22.03.2017 - Laboratorio della rigenerazione sulla riqualificazione di Piazzale Libertà, organizzato con il Consensus Conference
- 30.03.2017 - Laboratorio della rigenerazione sulla riqualificazione dell'ex Consorzio Agrario, organizzato con il Consensus Conference
- 12.04.2017 - Laboratorio della rigenerazione sulla realizzazione della nuova piscina comunale, organizzato con il Consensus Conference

Il 15.05.2017 è terminato il “Planning for real” ed in quella data si è fatto il bilancio dei contributi raccolti.

Il 20.05.2017 è avvenuto l’incontro pubblico conclusivo di presentazione e discussione degli esiti del percorso partecipativo ed in quella sede è stato presentato il documento “Schema direttore della rigenerazione urbana”, contributo fondamentale per la redazione del Piano Operativo Comunale.

Nei giorni successivi (23.05.2017) si è riunito il Tavolo di negoziazione che ha monitorato gli esiti del percorso partecipativo ed ha approvato il presente Documento di Proposta Partecipata.

Esito del processo - proposte per il decisore

Il percorso partecipativo ha portato alla redazione del documento “Schema direttore della rigenerazione urbana”, che sarà recepito dall’Amministrazione Comunale nella stesura del Piano Operativo Comunale, previsto dalla L.R. 20/2000.

Pertanto, viene riportata una sintesi di tale documento che rappresenta l’oggetto da sottoporre al decisore finale.

Realizzazione dell'ippovia della Val Luretta

OBIETTIVI - Gli itinerari escursionistici proposti sono finalizzati alla valorizzazione del paesaggio collinare e al recupero dello spazio rurale, anche attraverso il coinvolgimento e la sensibilizzazione della comunità locale. Il progetto si configura inoltre quale collaborazione costruttiva fra la pubblica amministrazione e gli operatori economici del settore, per definire azioni che migliorino la fruizione dei valori paesistici a scala locale. L’obiettivo principale è rendere maggiormente visibili quei valori culturali e naturali esistenti sia per i visitatori che per la popolazione insediata.

IPOTESI DI LAVORO - Si prevedono due tipi di attività intercalate da momenti di confronto con i soggetti coinvolti:

1. raccolta e messa a sistema degli elementi conoscitivi necessari e individuazione dei luoghi e degli elementi che andranno a formare gli itinerari dell'ippovia, da sottoporre a puntuale intervento di valorizzazione ed equipaggiamento;



2. definizione degli itinerari e individuazione dei potenziali soggetti interessati alla gestione e all'incremento degli stessi, oltre alla predisposizione di iniziative di comunicazione.

ESITO - Tracciato verificato da sottoporre a richieste di finanziamento per la sua realizzazione.

Riqualficazione del Parco di Piazza del Mercato

OBIETTIVI - Il principale obiettivo da perseguire è quello di rendere fruibile un'area pubblica strategica sia per la sua localizzazione (nel cuore del Capoluogo, tra il palazzo del Municipio ed il Castello) che per le sue caratteristiche dimensionali. Inoltre, essendo un'area limitrofa a diverse attività per il tempo libero (bar / pub, ristoranti), si potrebbe configurare come un polo attrezzato per le feste all'aperto.

IPOTESI DI LAVORO - Si prevedono due tipi di attività intercalate da momenti di confronto con i soggetti coinvolti:

1. rinaturalizzazione dell'area attraverso nuove essenze arboree e nuove alberature, secondo il progetto esecutivo già a disposizione dell'Amministrazione Comunale;
2. definizione degli spazi da attrezzare e individuazione dei potenziali soggetti interessati alla gestione degli stessi, oltre alla predisposizione di iniziative di comunicazione.

ESITO - Ipotesi di sistemazione e gestione per usi collettivi.

Realizzazione di un punto sosta panoramico lungo la SP 33

OBIETTIVI - Un obiettivo centrale è l'utilizzo di un'area libera e morfologicamente idonea per equipaggiare la SP 33 con un punto sosta attrezzato, funzionale per la fruizione della vista panoramica sia per chi vive nel territorio agazzanese, sia per chi si trova a percorrere la SP 33 per turismo o anche solo di passaggio.

IPOTESI DI LAVORO - La riqualficazione della SP 33 rappresenta un obiettivo di grande importanza per il futuro di Agazzano, soprattutto per favorire la fruibilità dell'intero territorio da parte di potenziali visitatori. L'ipotesi di intervento sull'asse deve essere coordinato e condiviso con gli altri enti interessati, in particolare la Provincia di Piacenza, sviluppando le diverse soluzioni possibili, dalla sistemazione degli accessi all'area alla realizzazione del punto sosta panoramico per i visitatori.

ESITO - Accordo di programma / Concordato d'uso con la Provincia di Piacenza per la valorizzazione paesaggistica della SP 33.

Riqualficazione di Piazza Libertà

OBIETTIVI - Piazzale Libertà rappresenta una grande area viabilistica che funge da snodo all'interno dei tessuti residenziali, ma che di fatto è priva di una propria identità. Quest'ultimo



aspetto determina inoltre la presenza di grandi criticità legate alla sicurezza stradale, dovute all'assenza di una segnaletica chiara che delimita gli spazi. Pertanto, l'obiettivo principale è quello di favorire la riqualificazione funzionale e spaziale del nodo viabilistico.

IPOTESI DI LAVORO - È opportuno promuovere interventi di riqualificazione sia attraverso l'adeguamento prestazionale del manufatto stradale, sia attraverso la realizzazione di un'adeguata e chiara segnaletica verticale e orizzontale, accompagnata da un allargamento degli spazi pedonali finalizzati alla messa in sicurezza delle zone di maggiore pericolosità.

ESITO - Progetto di sistemazione della segnaletica e delimitazione delle vie di transito e dei punti di sosta.

Riqualificazione dell'ex Consorzio Agrario

OBIETTIVI - L'area dell'ex Consorzio Agrario costituisce dal punto di vista urbanistico uno dei principali temi progettuali da affrontare in relazione al futuro assetto di Agazzano. Le dimensioni dell'area occupata, la sua collocazione in fregio a Via Roma, la selezione delle attività insediabili rappresentano altrettanti temi da affrontare affinché il recupero del complesso e delle sue pertinenze rappresenti un'importante occasione di sviluppo per Agazzano e l'intera Val Luretta. Per giungere ad una riqualificazione dell'area è opportuno aprire un confronto con i soggetti proprietari degli immobili, individuando con gli stessi gli strumenti attuativi più idonei.

IPOTESI DI LAVORO - Si prevedono due tipi di attività intercalate da momenti di confronto con i soggetti coinvolti:

1. confronto con il Consorzio Agrario Terrepadane in qualità di soggetto proprietario dell'area, concordando le modalità attuative e le funzioni insediabili nel comparto, prestando attenzione alla futura configurazione dell'area, che dovrà aumentare l'attrattività di Agazzano e, al tempo stesso, non dovrà interferire negativamente sul "centro commerciale naturale" rappresentato dal cuore del Capoluogo, ossia Piazza Libertà;
2. creazione di nuovi spazi pubblici o di interesse pubblico, riutilizzando e rifunzionalizzando per tali finalità una parte degli immobili esistenti.

ESITO - Inserimento nel Piano Operativo Comunale dell'ambito di riqualificazione dell'ex Consorzio Agrario, attraverso la redazione della relativa scheda normativa e la sottoscrizione di un accordo pubblico - privato ai sensi dell'art. 18 della L.R. 20/2000.

Realizzazione della nuova piscina comunale

OBIETTIVI - Il percorso partecipativo svolto nel 2015 (bando L.R. 3/2010 - anno 2014) ha messo in evidenza come i cittadini manifestino una grande esigenza di avere nel territorio agazzanese una piscina comunale. Alla luce di tali istanze, il Piano Strutturale Comunale ha previsto nelle proprie strategie la realizzazione di tale attrezzatura, individuando un ambito idoneo che già in passato era



stato oggetto di uno studio di fattibilità. Dal punto di vista della procedura urbanistica, l'obiettivo è quello di verificare / aggiornare / individuare le modalità per attuare nel medio periodo tale previsione.

IPOTESI DI LAVORO - Si prevedono due tipi di attività intercalate da momenti di confronto con i soggetti coinvolti:

1. valutazione delle modalità attuative (sia di natura tecnica che finanziaria) per attuare l'intervento (es. project financing), prestando inoltre attenzione al tipo di attrezzatura da realizzare, che dovrà essere competitiva con le attrezzature analoghe presenti nel territorio provinciale e dovrà incontrare i bisogni e le esigenze contemporanee dei potenziali utenti;
2. individuazione dei potenziali soggetti interessati alla gestione del nuovo impianto sportivo.

ESITO - Verifica di fattibilità della realizzazione della nuova piscina di Agazzano.

Indicazioni relativamente alla risoluzione della proposta

La Giunta Comunale di Agazzano assumerà il DocPP all'interno della delibera che approverà il Piano Operativo Comunale, all'interno del quale vi sarà un documento chiamato "Documento programmatico per la qualità urbana" contenente le proposte emerse.

Programma di monitoraggio

L'attività di monitoraggio proseguirà con il contemporaneo avanzare dello strumento di pianificazione (Piano Operativo Comunale). Un primo momento di verifica sarà la valutazione da parte dei soggetti competenti in materia territoriale ed ambientale, dove i contenuti del presente documento saranno sottoposti all'attenzione degli altri enti e soggetti pubblici coinvolti nel processo di pianificazione territoriale.

Per dare continuità al percorso rimarrà attiva la pagina Facebook e la parte dedicata del sito comunale, dove i successivi documenti verranno raccolti e diffusi.

Il Responsabile del Progetto
Mirella Delli



Ufficio di supporto al Tecnico di garanzia in materia di partecipazione

Protocollo: vedi segnatura.XML

Cl. 1.13.6 fasc.2016/4/10

Al responsabile del progetto

“Agazzano si rigenera”

Mirella Delli

mirella.delli@comune.agazzano.pc.it

mirelladelli.comuneagazzano@legalmail.it

E p.c.

Stefano Michelini

Responsabile

Servizio Statistica, comunicazione, sistemi
informativi geografici, partecipazione

bandopartecipazione@postacert.regione.emilia-romagna.it

stefano.michelini@regione.emilia-romagna.it

Oggetto: Progetto “Agazzano si rigenera. Percorso di progettazione partecipata per la rigenerazione e valorizzazione degli spazi urbani” presentato dal Comune di Agazzano e finanziato nell’ambito del Bando 2016. Validazione Documento di proposta partecipata

A seguito della presentazione del Documento di proposta partecipata, relativo al progetto “Agazzano si rigenera. Percorso di progettazione partecipata per la rigenerazione e valorizzazione degli spazi urbani” promosso dal Comune di Agazzano e acquisito agli atti con prot. ALRER n. 33700 del 6/7/2017 si comunica che il Documento è stato validato ai sensi dell’art. 16, comma 1 della LR n. 3/2010. “Norme per la definizione, riordino e promozione delle procedure di consultazione e partecipazione alla elaborazione delle politiche regionali e locali”.

Cordiali saluti

Firmato digitalmente

Il Tecnico di garanzia in materia
di partecipazione

Leonardo Draghetti



Viale Aldo Moro, 50 - 40127 Bologna - Tel. 051. 527.5466 - 527.6294

email tecnicodigaranzia@regione.emilia-romagna.it

WEB www.partecipazione.regione.emilia-romagna.it/tecnico-di-garanzia



FRONTESPIZIO



Relazione finale

"AGAZZANO SI RIGENERA. PERCORSO DI PROGETTAZIONE PARTECIPATA PER LA RIGENERAZIONE E VALORIZZAZIONE DEGLI SPAZI URBANI"

Comune di Agazzano

ALLEGATO 2

Report di sintesi "Agazzano si rigenera"

Progetto partecipativo finanziato con il contributo della Regione Emilia-Romagna ai sensi della legge regionale 3/2010, Bando 2016.



Comune di Agazzano

Agazzano si rigenera
Percorso di progettazione partecipata per la rigenerazione e
valorizzazione degli spazi urbani

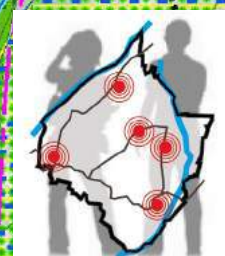
REPORT DI SINTESI

Comune di Agazzano Prot. n. 5160 del 13-09-2017 partenza Cat. 6.G. 1.

 **Regione Emilia-Romagna**

con il sostegno della Legge Regionale
n.3/2010 della Regione Emilia-Romagna

Torticelle





Gli strumenti urbanistici comunali

Le fasi del percorso partecipativo

Le tematiche progettuali affrontate



Gli strumenti urbanistici comunali

Le fasi del percorso partecipativo

Le tematiche progettuali affrontate



Il Piano Strutturale Comunale (PSC)

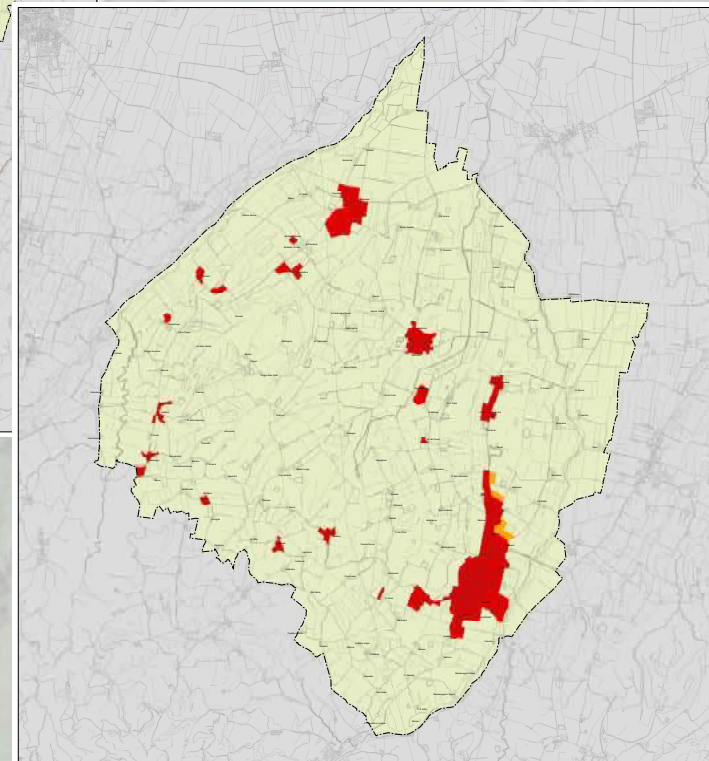
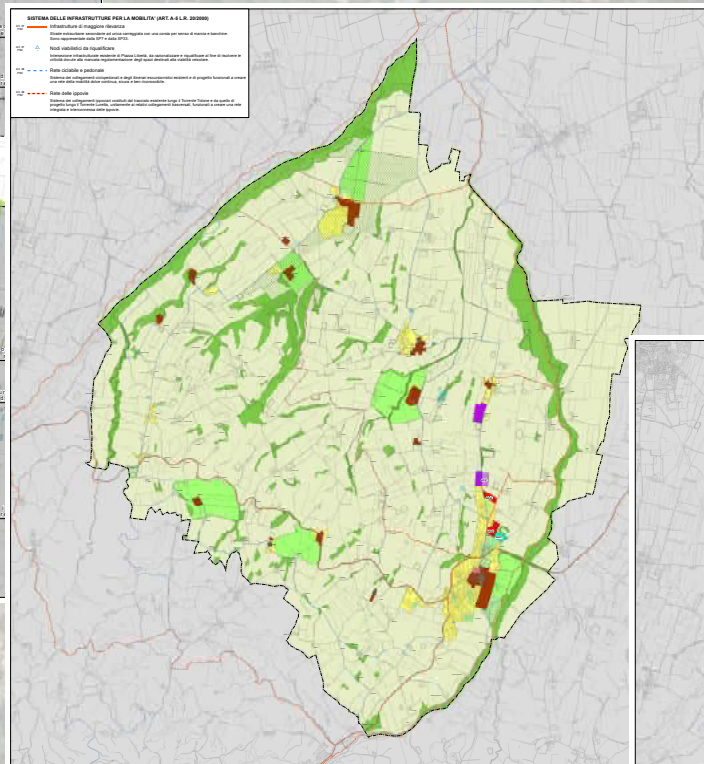
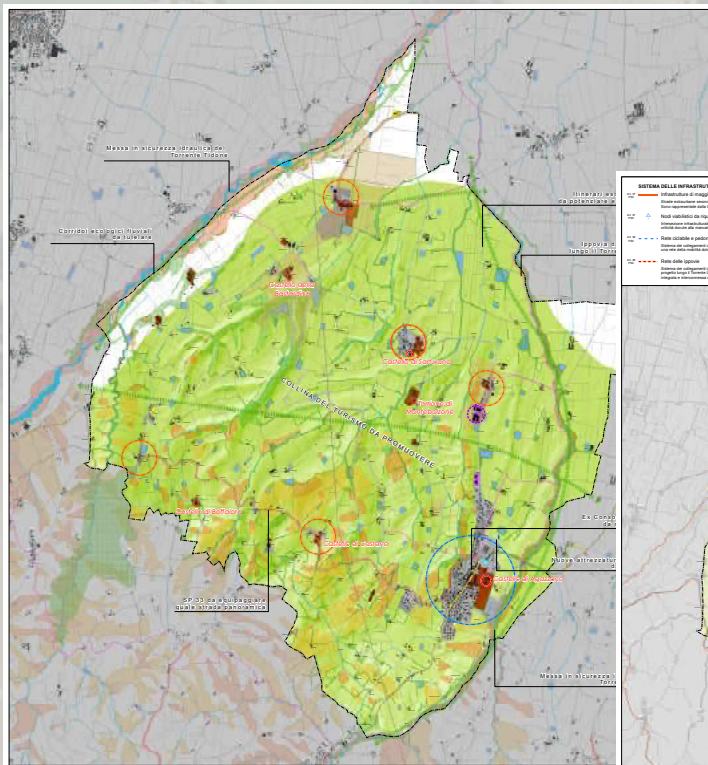
- . Delinea le scelte strategiche di assetto e sviluppo
- . Definisce i vincoli e le tutele presenti sul territorio
- . Fissa i limiti e le condizioni di sostenibilità degli interventi e delle trasformazioni
- . Articola il territorio comunale in ambiti urbanistici
- . Definisce il dimensionamento insediativo per il sistema residenziale, produttivo e commerciale
- . Stabilisce il fabbisogno di dotazioni territoriali (servizi di interesse pubblico)

- . Ha validità a tempo indeterminato



Comune di Agazzano

Il Piano Strutturale Comunale (PSC)





Comune di
Agazzano

Il percorso partecipativo svolto nel 2015 a supporto del PSC





Il percorso partecipativo svolto nel 2015 a supporto del PSC

Gli esiti del percorso partecipativo

I TEMI ED I LUOGHI STRATEGICI PER L'ASSETTO DEL TERRITORIO

- 1 Rafforzamento del ruolo di Agazzano quale centro integrativo della Val Luretta
- 2 Incremento degli itinerari escursionistici e dei percorsi di collegamento territoriale
- 3 Valorizzazione delle aziende agricole e incremento della loro multifunzionalità
- 4 Tutela, manutenzione e valorizzazione del patrimonio edilizio storico
- 5 Museo diffuso dei castelli della Val Luretta
- 6 Razionalizzazione del sistema dei servizi
- 7 Rafforzamento delle attività commerciali e artigianali esistenti
- 8 Recupero delle aree e degli edifici dismessi
- 9 Miglioramento della qualità degli interventi edilizi
- 10 Incentivazione del risparmio energetico e dell'utilizzo di fonti rinnovabili
- 11 Sistemazione idrogeologica della SP 33 e suo equipaggiamento quale strada panoramica
- 12 Risoluzione dei nodi e degli assi critici dal punto di vista della sicurezza stradale
- 13 Tutela del paesaggio collinare e delle emergenze naturali e culturali
- 14 Rafforzamento della rete ecologica, tutela e valorizzazione degli ambienti naturali
- 15 Prevenzione del rischio idrogeologico



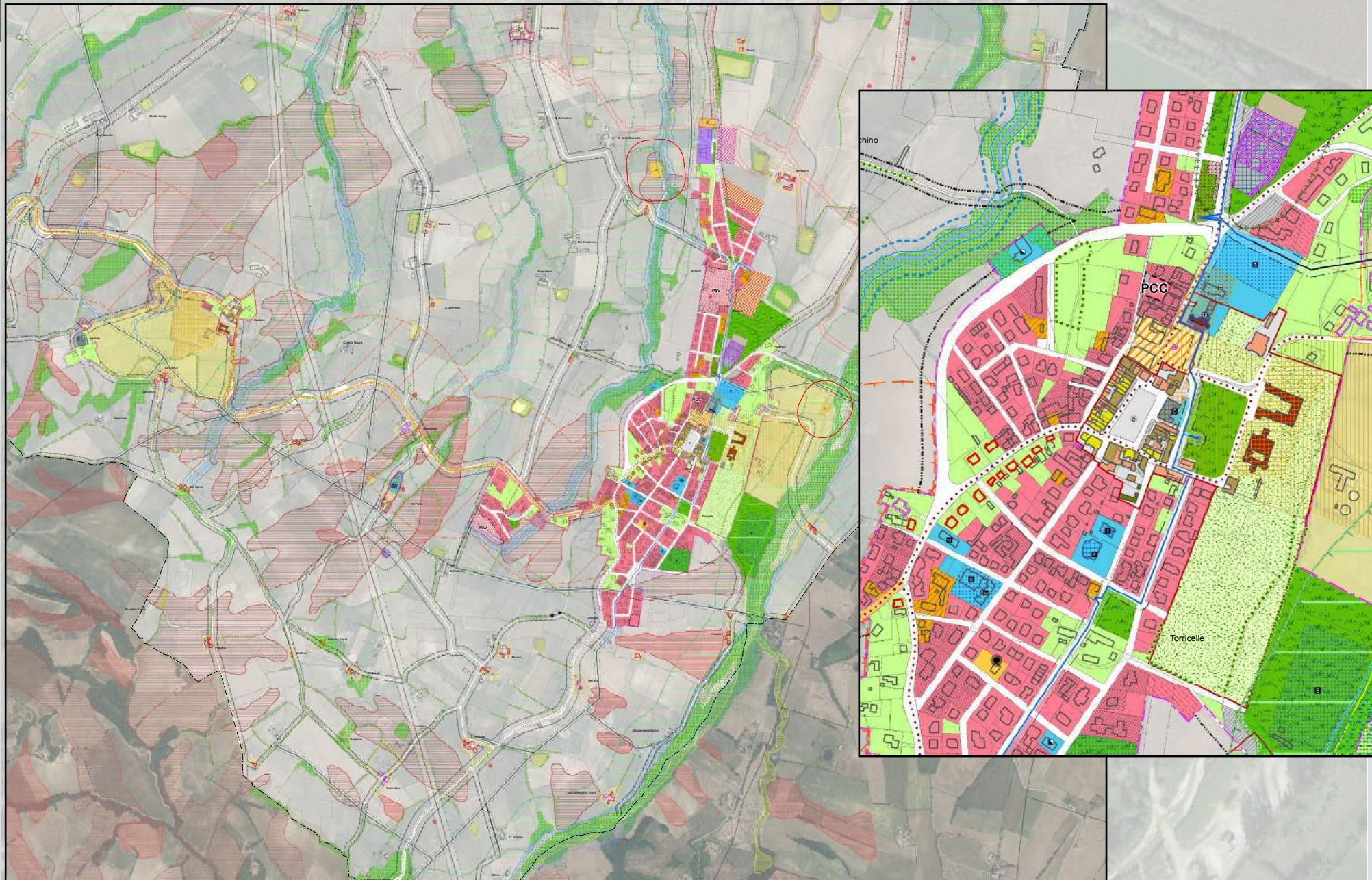
Il Regolamento Urbanistico Edilizio (RUE)

- . Stabilisce la disciplina degli interventi negli ambiti consolidati e nel territorio rurale
- . Definisce gli interventi sul patrimonio edilizio esistente nel centro storico
- . Disciplina le modalità di calcolo degli incentivi, degli oneri di urbanizzazione, del costo di costruzione e delle monetizzazioni



Comune di
Agazzano

Il Regolamento Urbanistico Edilizio (RUE)





Il Piano Operativo Comunale (POC)

- Individua e disciplina gli interventi di trasformazione del territorio da realizzare nell'arco temporale di cinque anni (aree di espansione e riqualificazione)
- Definisce le dotazioni territoriali da realizzare o riqualificare
- Ha validità quinquennale



Il Piano Operativo Comunale (POC)

- Individua e disciplina gli interventi di trasformazione del territorio da realizzare nell'arco temporale di cinque anni (aree di espansione e riqualificazione)
- Definisce le dotazioni territoriali da realizzare o riqualificare
- Ha validità quinquennale



Percorso partecipativo "Agazzano si rigenera"



Gli strumenti urbanistici comunali

■ ***Le fasi del percorso partecipativo***

Le tematiche progettuali affrontate



Il bando regionale sui processi di partecipazione

- La legge regionale n. 3 del 9 febbraio 2010 sostiene i processi di partecipazione affinché sia garantita la massima inclusione dei cittadini e delle loro organizzazioni nei percorsi decisionali di competenza dei governi locali
- La Giunta regionale ha predisposto il Bando 2016 disciplinando l'erogazione dei contributi a sostegno della partecipazione
- 23 progetti finanziati su 75 candidature presentate a livello regionale
- Candidatura del Comune di Agazzano con un percorso partecipativo riguardante a rigenerazione e valorizzazione degli spazi urbani, con l'obiettivo di definire progettualità condivise da inserire nel Piano Operativo Comunale
- Il progetto è cofinanziato dal Comune di Agazzano



Fase 1 - Ascolto preliminare e progettazione del percorso

- Incontro preliminare e intervista alla Giunta Comunale
- Incontri con i portatori di interesse
- Incontro pubblico preliminare di presentazione e di primo confronto

Esito

- Definizione della “Mappa delle criticità e opportunità degli spazi urbani”

Fase 2 - Coinvolgimento nel percorso partecipativo

- Rassegna partecipata dei piani e progetti già presenti sul territorio comunale (PSC, RUE, opere pubbliche)
- Pannello esposto al piano terra del palazzo municipale
- Laboratori di progettazione partecipata

Esito

- Redazione di una bozza del documento “Schema direttore della rigenerazione urbana”



Fase 3 - Conclusione del percorso partecipativo

- . Incontro pubblico conclusivo di presentazione e discussione degli esiti
- . Presentazione degli esiti del percorso partecipativo alla Giunta Comunale

Esito

- . Redazione del documento di sintesi “Schema direttore della rigenerazione urbana”
- . Recepimento dello “Schema direttore della rigenerazione urbana” all’interno del “Documento programmatico per la qualità urbana”, che ai sensi della L.R. n. 20/2000 costituisce un elaborato fondamentale del Piano Operativo Comunale



Comune di
Agazzano

Logo



Punto di ascolto

Comune di Agazzano - Settore Politiche territoriali
P.zza Europa, 7 - 29010 Agazzano (PC)

Indirizzo e-mail per informazioni e suggerimenti

info@ubiurbs.com

Numero fax per informazioni e suggerimenti

0521 776142



Strumenti di comunicazione sul web

Sito internet del Comune di Agazzano

. Sezione "Agazzano si rigenera" accessibile dalla Homepage

notizie in primo piano

PERCORSO PARTECIPATO "AGAZZANO SI RIGENERA"
 Percorso partecipato Agazzano si rigenera [prosequi la lettura](#)
 data pubblicazione: 19/10/2016

IMU 2016
 Clicca per tutte le informazioni sul tributo [prosequi la lettura](#)
 data pubblicazione: 31/05/2016

TASI 2016
 Clicca per tutte le informazioni sul tributo [prosequi la lettura](#)
 data pubblicazione: 31/05/2016

Attivata la newsletter del Centro per le Famiglie di Ponente
 Il Centro per le Famiglie di Ponente, nell'ambito del progetto regionale INFORMAFAMIGLIE & BAMBINI (www.informafamiglie.it) ha attivato un servizio di newsletter mensile. [prosequi la lettura](#)
 data pubblicazione: 18/04/2016

Castello di Agazzano, on line il sito internet
 Agazzano terra di castelli. Diversi sono infatti i manieri presenti sul territorio comunale, che vanno ad arricchire la bellezza di un ambiente naturale unico. [prosequi la lettura](#)
 data pubblicazione: 15/01/2011

Canile di Montebolzone, la struttura e gli orari
 Il Comune di Agazzano, unitamente agli altri 13 comuni della Val Tidone - Val Luretta, è titolare del canile di Montebolzone. Clicca per consultare i giorni e gli orari di apertura. [prosequi la lettura](#)
 data pubblicazione: 13/08/2010

Nuovo volto per il monumento ai Caduti
 Nuovo volto per il monumento ai caduti di Piazza Europa. [prosequi la lettura](#)
 data pubblicazione: 22/05/2010

PERCORSO PARTECIPATO "AGAZZANO SI RIGENERA"
 ACCEDI AI DOCUMENTI

Posta Elettronica Certificata
 L'indirizzo

In Comune
 Sindaco
 Giunta
 Consiglio
 Segretario Comunale
 Uffici
 Polizia Municipale
 Pubblicazioni di matrimonio
 Albo Pretorio
 Statuto e regolamenti
 Ricordati di
 AMMINISTRAZIONE TRASPARENTE
 ANAC

Suap - Sportello Unico Attività Produttive
 Il contesto normativo
 Cos'è il Suap
 I requisiti tecnici
 Cosa si può fare
 L'help deske regionale

Elezioni comunali 2016
 I programmi elettorali
 Per saperne di più...
 I candidati
 L'affluenza
 I risultati

L'Italia compie 150 Anni
 I Gruppi musicali di interesse locale

Servizi Online
 Mappa del sito
 Archivio notizie
 Archivio eventi
 Cartografia
 Contatti
 Newsletter



Strumenti di comunicazione sul web



Facebook

. Pagina “Agazzano si rigenera. Percorso partecipativo per la riqualificazione urbana”

AGAZZANO SI RIGENERA
Percorso di progettazione partecipata

Agazzano si rigenera. Percorso partecipativo per la riqualificazione urbana

Home
Informazioni
Foto
Post
Persone a cui piace
Crea una Pagina

Post Mostra tutti

Agazzano si rigenera. Percorso partecipativo per la riqualificazione urbana
3 minuti fa

Per tutti gli abitanti di AGAZZANO!
ASSEMBLEA PUBBLICA
Mercoledì 14 dicembre 2016 alle ore 20.45 presso la Sala Riunioni al piano terra del Municipio... Altro...

AGAZZANO SI RIGENERA
Percorso di progettazione partecipata per la rigenerazione e valorizzazione degli spazi urbani

INCONTRO CON LA CITTADINANZA E CON LE ASSOCIAZIONI DEL TERRITORIO

Mercoledì 14 dicembre 2016
Ore 20.45
Sala Riunioni al piano terra del Municipio
Piazza Europa, 7 - Agazzano

Informazioni Vedi tutti
Invia un messaggio adesso
www.comune.agazzano.pc.it/servizi/notizi...

POST DELLE PERSONE CHE VISITANO LA PAGINA



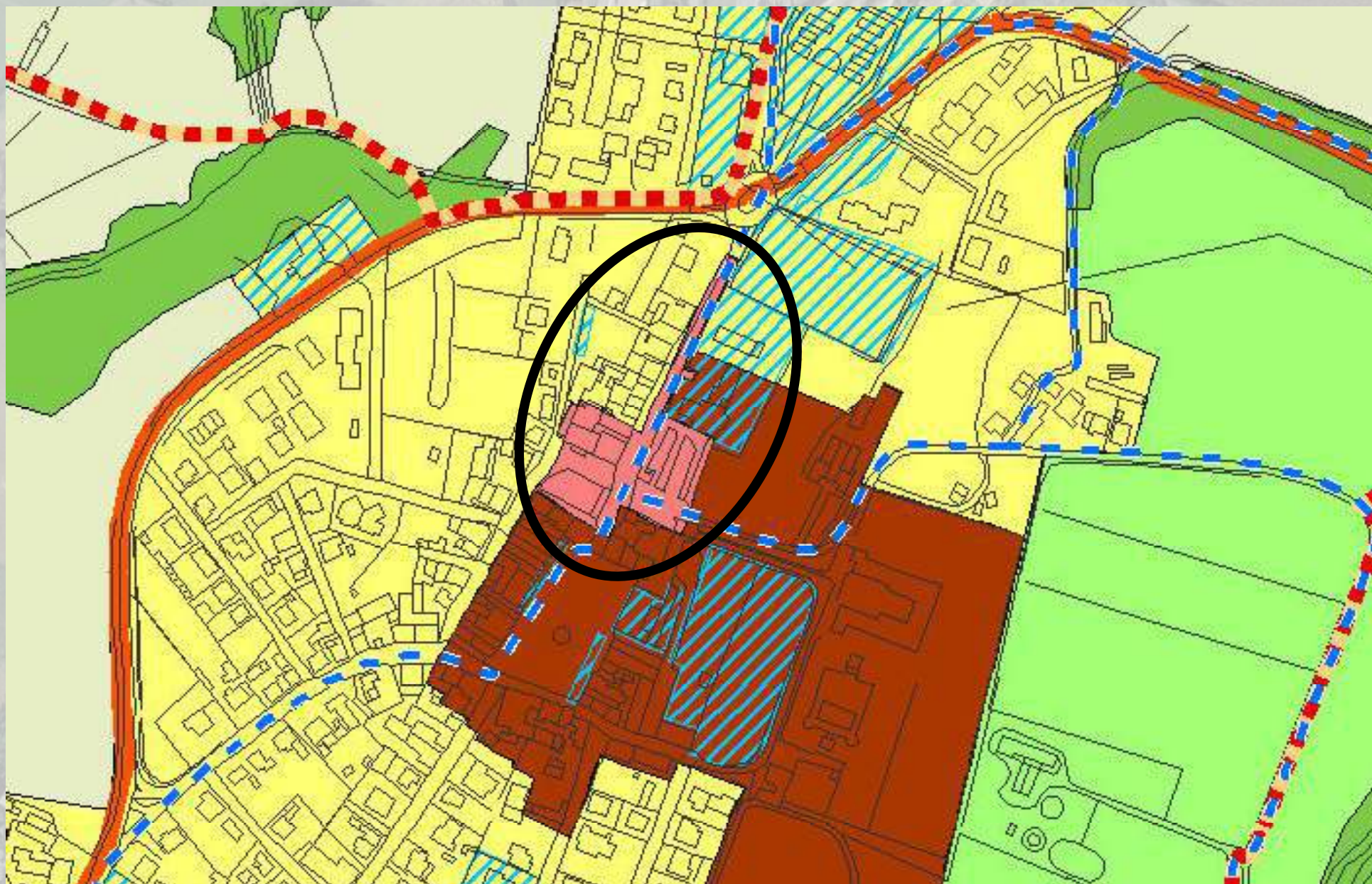
Gli strumenti urbanistici comunali

Le fasi del percorso partecipativo

Le tematiche progettuali affrontate



. Riqualficazione dell'ex Consorzio Agrario





· **Riqualificazione dell'ex Consorzio Agrario**

Mix di funzioni insediabili:

- abitazioni permanenti, singole o collettive e relativi ambienti di servizio
 - alberghi, ristoranti, trattorie, locande, bar, locali di spettacolo e divertimento, esercizi di vicinato, pubblici esercizi, edicole, farmacie, tabaccherie, banche
 - uffici pubblici e privati, studi professionali, circoli culturali
 - attività artigianali esclusivamente se di servizio e necessarie alla residenza e compatibili con essa, con esclusione di attività nocive, dannose o comunque tali da provocare disagio alla residenza
 - attrezzature urbane
- L'attuazione degli interventi è subordinata alla formazione di un **Piano Particolareggiato di Iniziativa Pubblica** per l'ambito interessato dall'intervento di riqualificazione



· Riqualficazione dell'ex Consorzio Agrario

- Coinvolgimento e individuazione dei soggetti interessati ad insediare la propria sede o le proprie attività nell'ex Consorzio Agrario
- Sottoscrizione delle lettere di interessamento e condivisione degli schemi di convenzione
- Denizione delle future attività per la parte pubblica dell'intervento
- Redazione dello schema funzionale che dovrà orientare il progetto del Piano Particolareggiato, mediante la individuazione delle varie funzioni da insediare nei fabbricati ed una ipotesi di assetto planimetrico
- Redazione del Piano Particolareggiato di Iniziativa Pubblica, da sviluppare in modo congiunto tra il Comune di Agazzano ed il Consorzio Agrario Terrepadane





. Riqualficazione dell'ex Consorzio Agrario

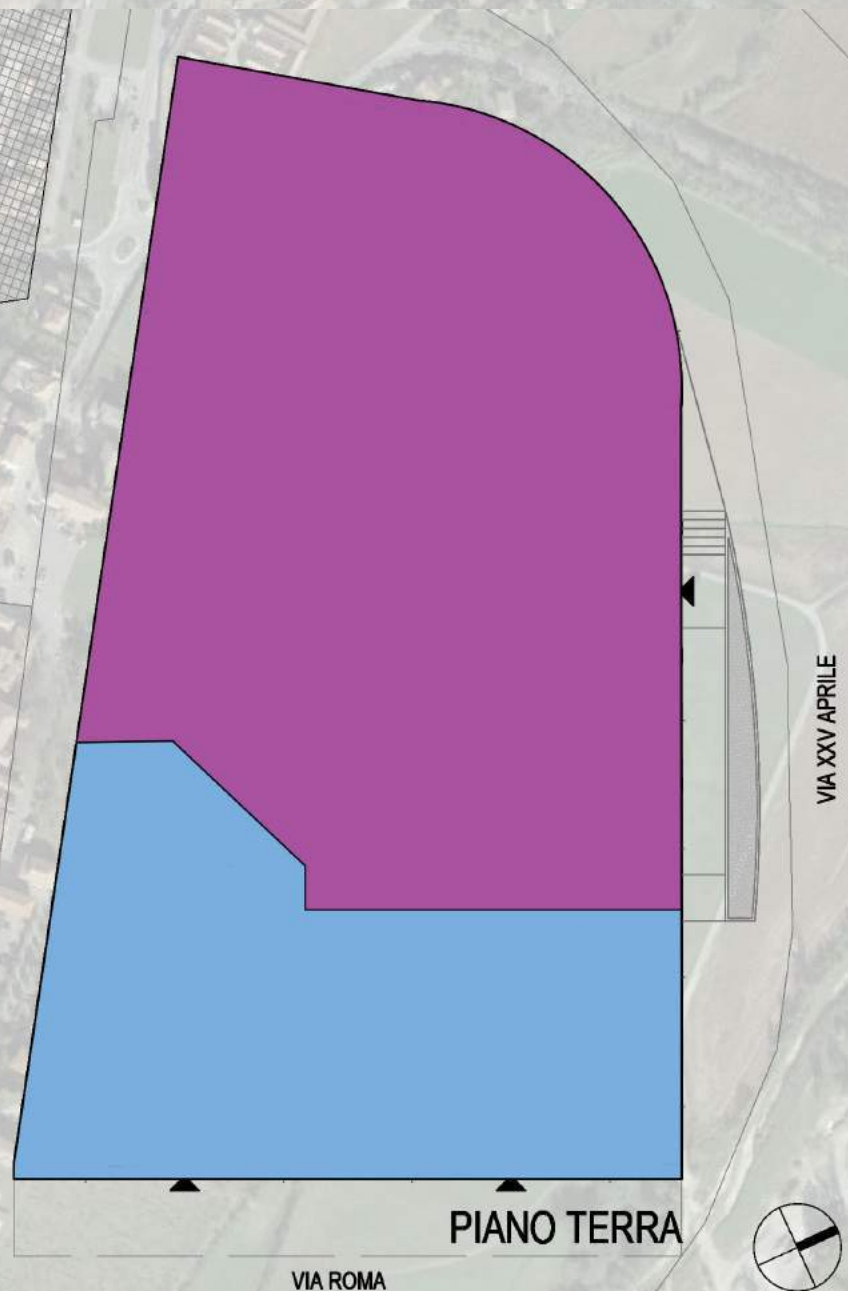
Proposta di recupero blocco sud



LEGENDA

 PUBBLICO ESERCIZIO- SERVIZI

 SPAZIO POLIFUNZIONALE



PIANO TERRA

VIA ROMA

VIA XXV APRILE



Comune di
Agazzano

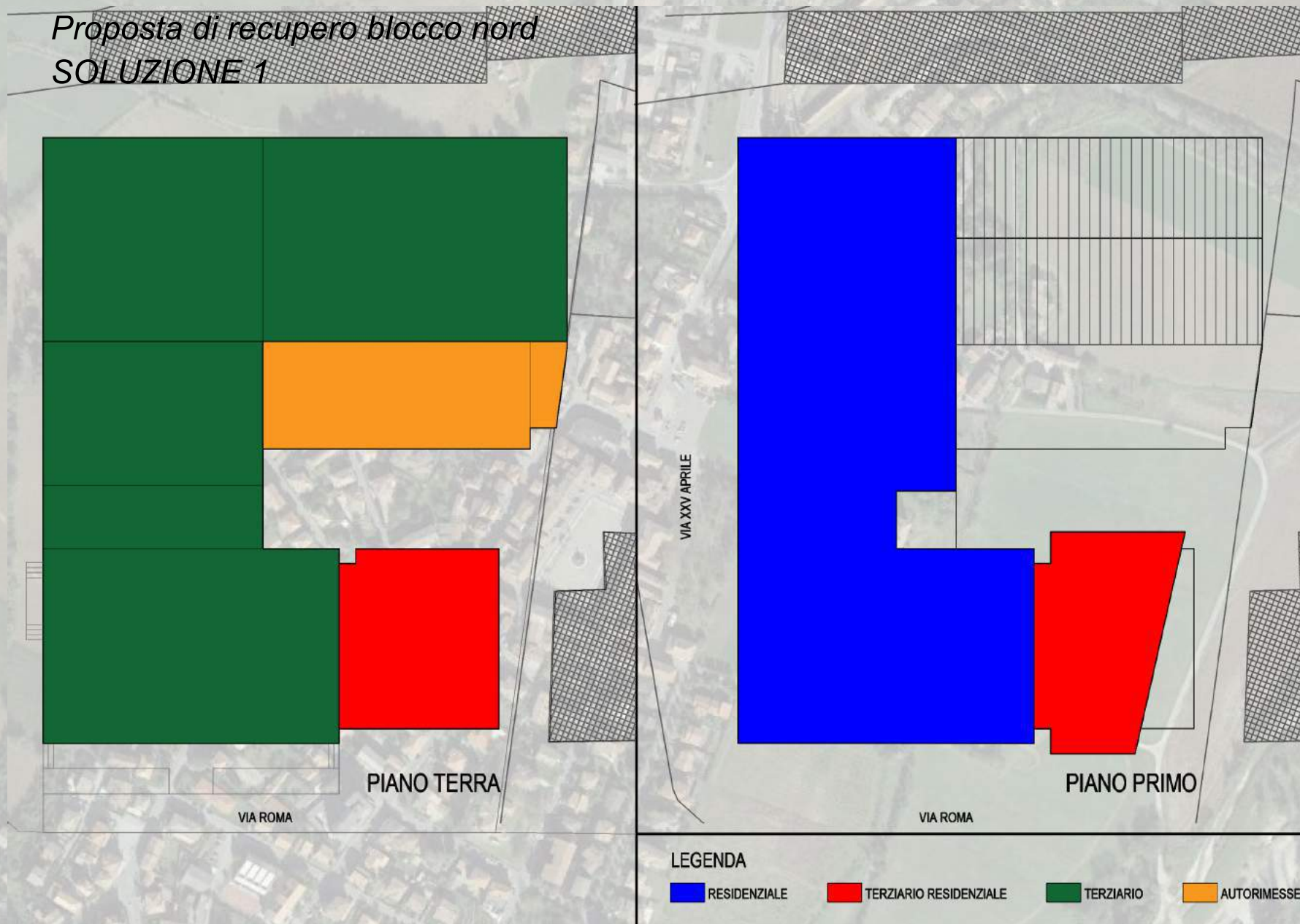
. *Riqualificazione dell'ex Consorzio Agrario*





Riqualificazione dell'ex Consorzio Agrario


Proposta di recupero blocco nord
SOLUZIONE 1





Riqualficazione dell'ex Consorzio Agrario

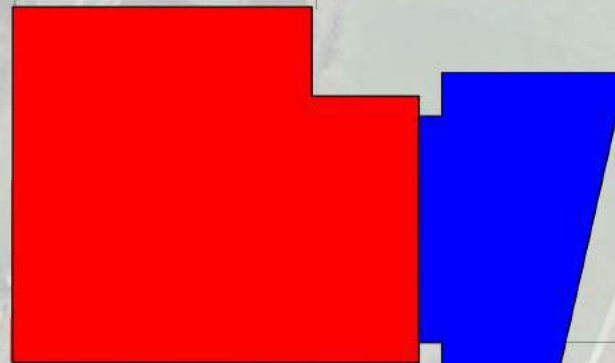
Proposta di recupero blocco nord
SOLUZIONE 2



PIANO TERRA

VIA ROMA

VIA XXV APRILE



PIANO PRIMO

VIA ROMA

LEGENDA

RESIDENZIALE

TERZIARIO RESIDENZIALE

TERZIARIO



Comune di
Agazzano

. Riqualficazione dell'ex Consorzio Agrario



Comune di Agazzano Prot. n. 5160 del 13-09-2017 partenza Cat. 6 Cl. 1
Agazzano si rigenera



Comune di
Agazzano

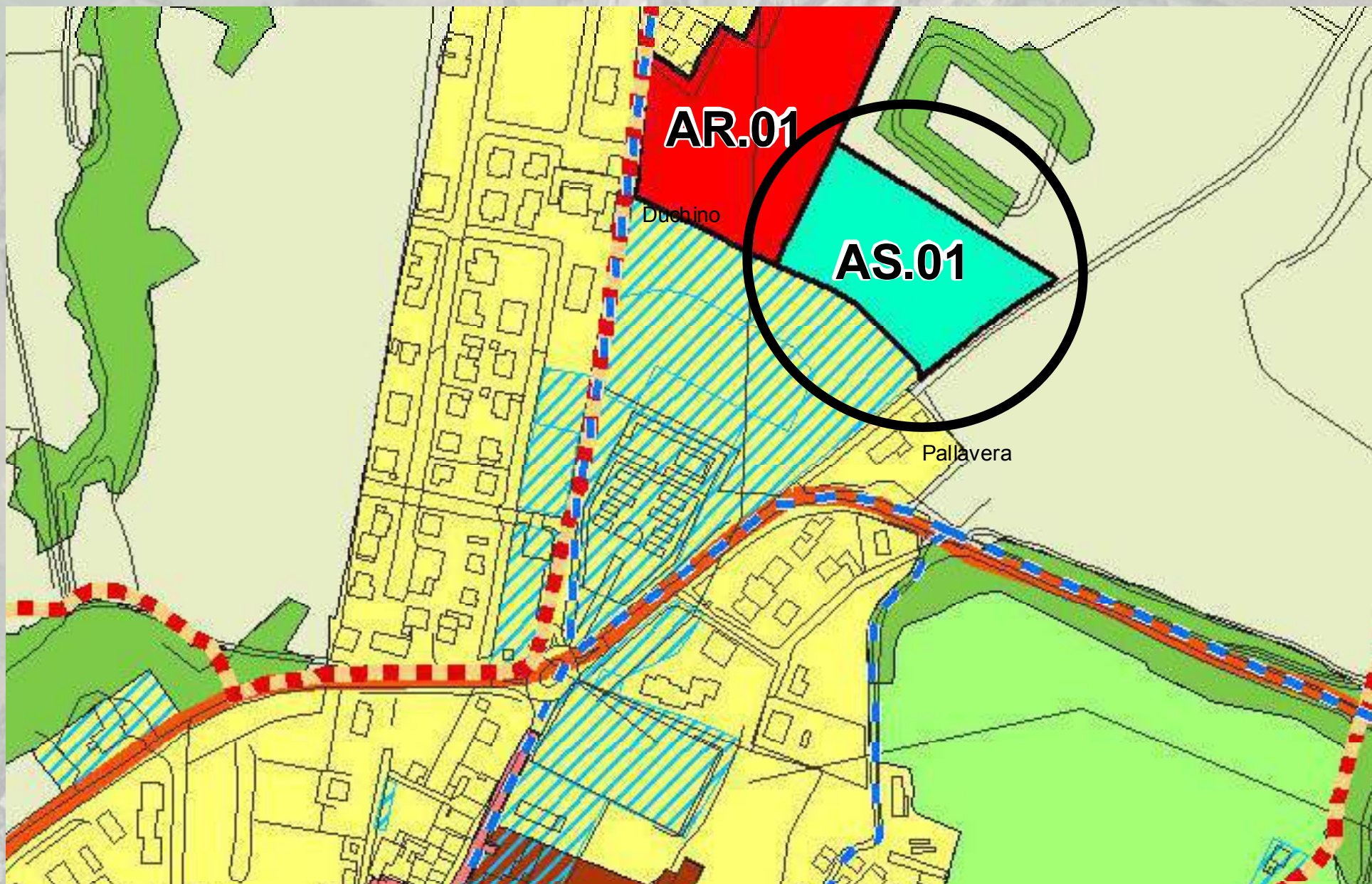
. Recupero dei giardini pubblici di Piazza del mercato





Comune di
Agazzano

. Nuova piscina di Agazzano





Comune di
Agazzano

. Riqualficazione di Piazza Libertà





Comune di
Agazzano

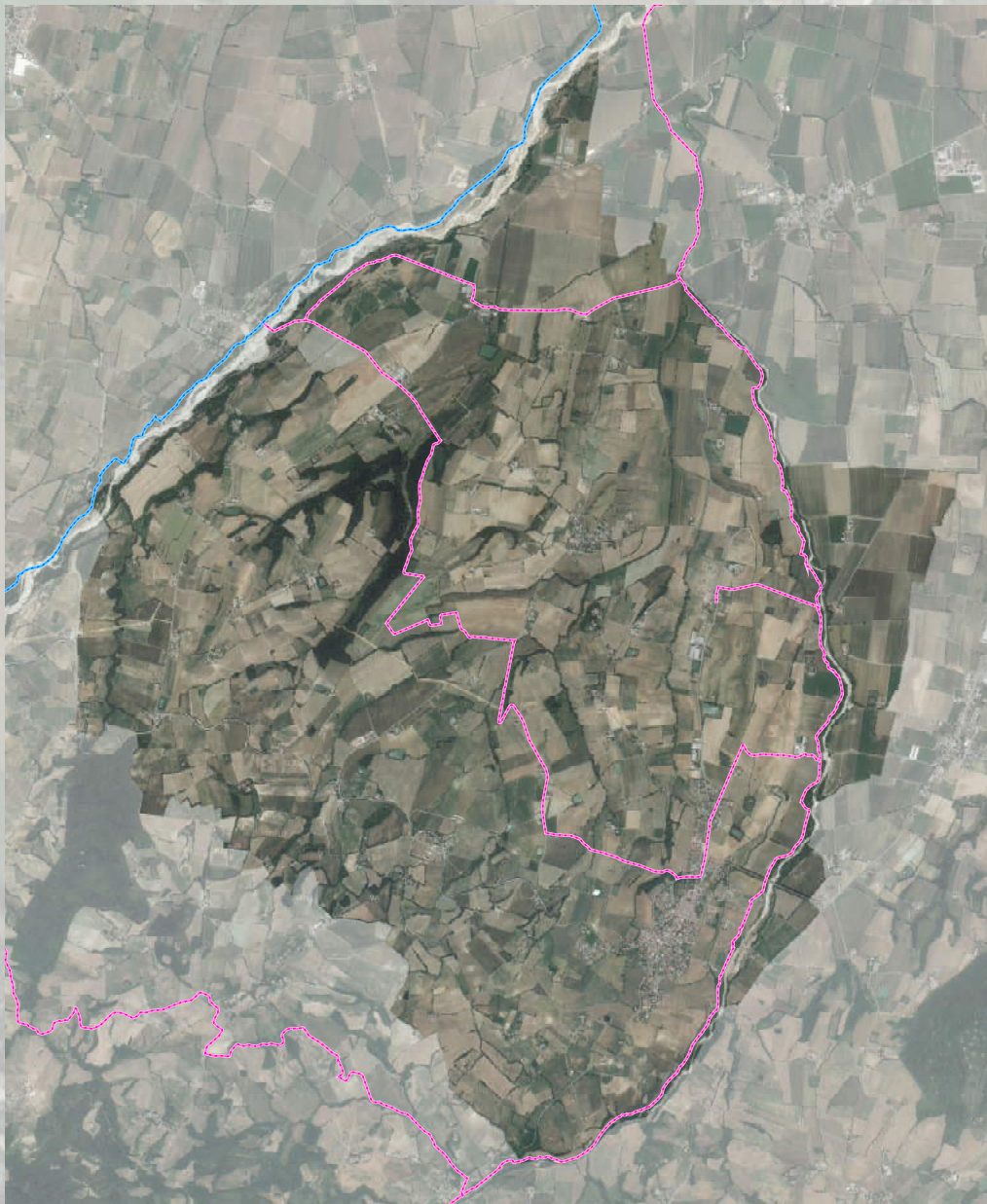
. Realizzazione di punti sosta panoramici lungo la SP 33





Comune di
Agazzano

. Ippovia della Val Luretta



Comune di Agazzano Prot. n. 5160 del 13-09-2017 partenza Cat. 6 Cl. 1
Agazzano si rigenera

FRONTESPIZIO



Relazione finale

"AGAZZANO SI RIGENERA. PERCORSO DI PROGETTAZIONE PARTECIPATA PER LA RIGENERAZIONE E VALORIZZAZIONE DEGLI SPAZI URBANI"

Comune di Agazzano

ALLEGATO 3

Documentazione finanziaria

Progetto partecipativo finanziato con il contributo della Regione Emilia-Romagna ai sensi della legge regionale 3/2010, Bando 2016.



COMUNE DI AGAZZANO

PROVINCIA DI PIACENZA

E-mail ragioneria@comune.agazzano.pc.it - www.comune.agazzano.pc.it
Tel. 0523 971716 - Fax 0523 976871 - P. IVA 00290460336

Pagina 1 di 1 (1)

MANDATO DI PAGAMENTO

845

del 26-07-2017

ESERCIZIO FINANZIARIO

2017

Capitolo	681	Art.	0	Codice bilancio	Miss. 08 Prog. 01 Titolo 2 (08.01-2.02.03.99.001)	Gest.	COMPETENZA
PERCORSO PARTECIPATO DI CUI ALLA LEGGE REGIONALE 03/2010 - "Agazzano si rigenera"							
LIQUIDAZIONE				Provvedimento DET. POLITICHE TERRITORIA		nr. 28	del. 23-02-2017
numero 158/2017		del 05-07-2017		Immed. Eseguita/Esecutiva			
ACCONTO 20% PROGETTO AGAZZANO SI RIGENERA							
DETTAGLIO PIANO DEI CONTI				SITUAZIONE FINANZIARIA		CAPITOLO	CASSA
Missione	06	Assetto del territorio ed edilizia abitativa		PREVISIONE ASSESTATA		20.000,00	40.000,00
Programma	01	Urbanistica e assetto del territorio		PRECEDENTI PAGAMENTI		0,00	0,00
Titolo	2	Spese in conto capitale		PRESENTE IMPORTO		2.000,00	2.000,00
2o Livello	02	Investimenti fissi lordi e acquisto di terreni		TOTALE PAGATO		2.000,00	
3o Livello	03	Beni immateriali		DISPONIBILITA' RESIDUA		18.000,00	38.000,00
4o Livello	99	Spese di investimento per beni immateriali n.a.c.					
5o Livello	001	Spese di investimento per beni immateriali n.a.c.					
SIOPE	2020399001						
DESTINAZIONE FONDI	Libera						C.U.P.
IL TESORIERE COMUNALE paghera' ai sottoelencati nominativi le somme a fianco di ognuno di essi indicate per un importo complessivo di 2.000,00 diconsi DUEMILA/00							
Per : ACCONTO PROGETTO AGAZZANO SI RIGENERA							

CREDITORE (Codice: 2136)				
Massari Alex		Via Borghetto 127		
Cod.Fis. MSSLXA83H17G535U / P.Iva 01568370330		29121 Piacenza (PC)		
Riga	TITOLO DEL PAGAMENTO	IMP. PARZIALE	IMP.COMPL.	Ex SIOPE
1	CIG:Z9E1C192CA ACCONTO Fatt.n. 9-PA del 23/12/2016 Acconto	76,92		2601
2	CIG:Z9E1C192CA SALDO Fatt.n. 9-PA del 23/12/2016 Acconto	1.923,08		2601
			2.000,00	
MODALITA' DI PAGAMENTO	BONIFICO BANCARIO - CIN: C - ABI: 03062 - CAB: 34210 - C/C: 000001688883			
	IBAN: IT17C0306234210000001688883			
	Esente bollo art.955/82 e successive modifiche			

RESP.SERV.FINANZIARIO

DOTT. TODESCHI
CORRADO

Bollo
dell'ente





COMUNE DI AGAZZANO

PROVINCIA DI PIACENZA

E-mail ragioneria@comune.agazzano.pc.it - www.comune.agazzano.pc.it
Tel. 0523 971716 - Fax 0523 976871 - P. IVA 00290460336

Pagina 1 di 1 (1)

MANDATO DI PAGAMENTO

846

del 26-07-2017

ESERCIZIO FINANZIARIO

2017

Capitolo	681	Art.	0	Codice bilancio	Miss. 08 Prog. 01 Titolo 2 (08.01-2.02.03.99.001)	Gest.	COMPETENZA
PERCORSO PARTECIPATO DI CUI ALLA LEGGE REGIONALE 03/2010 - "Agazzano si rigenera"							
LIQUIDAZIONE				Provvedimento DET. POLITICHE TERRITORIA		nr. 29	del. 23-02-2017
numero	159/2017	del 05-07-2017		Immed. Eseguita/Esecutiva			
ACCONTO PROGETTO AGAZZANO SI RIGENERA							
DETTAGLIO PIANO DEI CONTI				SITUAZIONE FINANZIARIA		CAPITOLO	
						CASSA	
Missione	08	Aspetto del territorio ed edilizia abitativa		PREVISIONE ASSESTATA	20.000,00	40.000,00	
Programma	01	Urbanistica e assetto del territorio		PRECEDENTI PAGAMENTI	2.000,00	2.000,00	
Titolo	2	Spese in conto capitale		PRESENTE IMPORTO	1.999,99	1.999,99	
2o Livello	02	Investimenti fissi lordi e acquisto di terreni		TOTALE PAGATO	3.999,99		
3o Livello	03	Beni immateriali		DISPONIBILITA' RESIDUA	16.000,01	36.000,01	
4o Livello	99	Spese di investimento per beni immateriali n.a.c.					
5o Livello	001	Spese di investimento per beni immateriali n.a.c.					
SIOPE	2020399001						
DESTINAZIONE FONDI	Libera					C.U.P.	
IL TESORIERE COMUNALE paghera' ai sottoelencati nominativi le somme a fianco di ognuno di essi indicate per un importo complessivo di 1.999,99 diconsi MILLENOVECENTONOVANTANOVE/99							
Per: ACCONTO PROGETTO AGAZZANO SI RIGENERA							

CREDITORE (Codice: 2105)				
ARCHITETTO FABIO CECI			PIAZZA BALESTRIERI, 31/A	
Cod.Fis. CCEFBA64P13G947V / P.Iva 01797370341			43122 PARMA (PR)	
Riga	TITOLO DEL PAGAMENTO		IMP. PARZIALE	IMP.COMPL. Ex SIOPE
1	CIG:Z9E1C192CA SALDO Fatt.n. 1E del 19/01/2017 Incarico per la redazione del Progetto "Agazzano si rigenera. Percorso di progettazione partecipata per la rigenerazione e valorizzazione degli spazi urbani (CIG Z9E1C192CA) - 20% alla conclusione de Trib. 1040 RITENUTA D'ACCONTO 20,00% su 1.576,29 *Ritenuta Netto da Pagare:		1.999,99 315,26 1.684,73	 1.684,73 315,26
(per Ritenute)		-Confr. Ordinativi relativi	TITOLARE	
MODALITA' DI PAGAMENTO	BONIFICO BANCARIO - CIN: K - ABI: 02008 - CAB: 12700 - C/C: 000004922625			Esente bollo art.955/82 e successive modifiche
IBAN: IT22K0200812700000004922625				

RESP.SERV.FINANZIARIO

DOTT. TODESCHI
CORRADO

Bollo
dell'ente



FRONTESPIZIO



Relazione finale

"AGAZZANO SI RIGENERA. PERCORSO DI PROGETTAZIONE PARTECIPATA PER LA RIGENERAZIONE E VALORIZZAZIONE DEGLI SPAZI URBANI"

Comune di Agazzano

ALLEGATO 4

Riepilogo analitico della documentazione di spesa

Progetto partecipativo finanziato con il contributo della Regione Emilia-Romagna ai sensi della legge regionale 3/2010, Bando 2016.

FATTURA ELETTRONICA

Versione 1.1

Dati relativi alla trasmissione

- Identificativo del trasmittente: **ITMSSLXA83H17G535U**
- Progressivo di invio: **ANTEPRIMA**
- Formato Trasmissione: **SDI11**
- Codice Amministrazione destinataria: **60IE3N**
- Telefono del trasmittente: **0523304091**
- E-mail del trasmittente: **massari.alex@libero.it**

Dati del cedente / prestatore

Dati anagrafici

- Identificativo fiscale ai fini IVA: **IT01568370330**
- Codice fiscale: **MSSLXA83H17G535U**
- Nome: **Alex**
- Cognome: **Massari**
- Titolo: **Dott. urb.**
- Albo professionale di appartenenza: **Ordine Architetti, Pianificatori, Paesaggisti e Conservatori**
- Provincia di competenza dell'Albo: **PC**
- Numero iscrizione all'Albo: **594**
- Data iscrizione all'Albo: **2010-02-04** (04 Febbraio 2010)
- Regime fiscale: **RF19** (Regime forfettario)

Dati della sede

- Indirizzo: **Via Borghetto 127**
- CAP: **29121**
- Comune: **Piacenza**
- Provincia: **PC**
- Nazione: **IT**

Recapiti

- Telefono: **0523304091**
- Fax: **0523304091**
- E-mail: **massari.alex@libero.it**

Dati del cessionario / committente

Dati anagrafici

- Codice Fiscale: **00290460336**
- Denominazione: **Comune di Agazzano**

Dati della sede

- Indirizzo: **Piazza Europa, 7**
- CAP: **29010**
- Comune: **Agazzano**
- Provincia: **PC**
- Nazione: **IT**

Dati generali del documento

- Tipologia documento: **TD01** (fattura)
- Valuta importi: **EUR**
- Data documento: **2016-12-23** (23 Dicembre 2016)
- Numero documento: **9-PA**

- Importo totale documento: **2000.00**
- Causale: **Acconto**

Cassa previdenziale

- Tipologia cassa previdenziale: **TC04** (Cassa Nazionale Previdenza e Assistenza Ingegneri e Architetti liberi profess.)
- Aliquota contributo cassa (%): **4.00**
- Importo contributo cassa: **76.92**
- Imponibile previdenziale: **1923.08**
- Aliquota IVA applicata: **0.00**
- Tipologia di non imponibilità del contributo: **N3** (non imponibili)

Dati dell'ordine di acquisto

- Numero linea di fattura a cui si riferisce: **1**
- Identificativo ordine di acquisto: **Determina n. 353**
- Data ordine di acquisto: **2016-11-18** (18 Novembre 2016)
- Codice Unitario Progetto (CUP): **D89D16002100002**
- Codice Identificativo Gara (CIG): **Z9E1C192CA**

Dati del contratto

- Identificativo contratto: **Determina n. 353**
- Data contratto: **2016-11-18** (18 Novembre 2016)
- Codice Unitario Progetto (CUP): **D89D16002100002**
- Codice Identificativo Gara (CIG): **Z9E1C192CA**
- Numero linea di fattura a cui si riferisce: **1**
- Identificativo contratto: **Determina n. 353**
- Data contratto: **2016-11-18** (18 Novembre 2016)
- Codice Unitario Progetto (CUP): **D89D16002100002**
- Codice Identificativo Gara (CIG): **Z9E1C192CA**

Dati relativi alle linee di dettaglio della fornitura

Nr. linea: 1

- Descrizione bene/servizio: **Incarico per la redazione del progetto "Agazzano si rigenera. Percorso di progettazione partecipata per la rigenerazione e valorizzazione degli spazi urbani" - 20% dell'importo totale dopo la firma del contratto**
- Quantità: **1.000000**
- Valore unitario: **1923.080000**
- Valore totale: **1923.080000**
- IVA (%): **0.00**
- Natura operazione: **N3** (non imponibile)

Dati di riepilogo per aliquota IVA e natura

- Aliquota IVA (%): **0.00**
- Natura operazioni: **N3** (non imponibili)
- Totale imponibile/importo: **2000.00**
- Totale imposta: **0.00**
- Riferimento normativo: **Legge 190/2014 e successive modifiche e integrazioni**

Dati relativi al pagamento

- Condizioni di pagamento: **TP02** (pagamento completo)

Modalità pagamento

- Modalità: **MP05** (bonifico)
- Importo: **2000.00**
- Istituto finanziario: **Banca Mediolanum**
- Codice IBAN: **IT17C0306234210000001688883**

Dati relativi agli allegati

- Nome dell'allegato: **Fattura_9-PA_Allegati.zip**
- Algoritmo di compressione: **ZIP**
- Formato: **ZIP**
- Descrizione: **Curriculum Vitae, certificato di regolarità contributiva, dichiarazione flussi finanziari**

Versione prodotta con [fatturapertutti](http://fatturapertutti.foglio di stile Sdl)
foglio di stile Sdl www.fatturapa.gov.it
Versione 1.1

Cedente:

ARCH. FABIO CECI

Sede Legale (Piazza Balestrieri 31a - 43122 parma PA IT)

Partita Iva: 01797370341

Committente:

Comune di Agazzano

P.IVA: 00290460336

Indice PA: 60IE3N

fattura (E) 1E Del 19/01/2017

Descrizione	UM	Q.ta	Prezzo	Sconto	IVA	Valore Totale
Incarico per la redazione del Progetto "Agazzano si rigenera. Percorso di progettazione partecipata per la rigenerazione e valorizzazione degli spazi urbani (CIG Z9E1C192CA) - 20% alla conclusione della I fase		1,00	€ 1.576,29		22	€ 1.576,29

Documento emesso in modalità elettronica.
Copia non valida ai fini della conservazione

Cassa Previdenziale

Tipo	Aliquota	Importo	Imponibile Cassa	IVA
Cassa nazionale previdenza e assistenza ingegneri e architetti liberi professionisti	4,0000	€ 63,05	€ 1.576,29	22

Ritenuta

Tipo	Aliquota	Importo	Causale di Pagamento
Ritenuta persone fisiche	20	€ 315,26	A

Riepilogo Iva

Iva	Natura	Imponibile	Imposta	Esigibilità Iva	Rif. Normativo
22		1639,34	360,65	esigibilità differita	

Pagamento	Totale Imponibile	Totale Imposta
bonifico	€ 1.639,34	€ 360,65

UNICREDIT- Sede di Parma - Strada della Repubblica n. 4	Totale Documento	Ritenuta
IT22K020081270000004922625	€ 1.999,99	€ 315,26

Scadenze	Totale A Pagare
20/02/2017 € 1.684,74	€ 1.684,74

FATTURA ELETTRONICA

Versione FPA12

Dati relativi alla trasmissione

- Identificativo del trasmittente: **ITMSSLXA83H17G535U**
- Progressivo di invio: **ANTEPRIMA**
- Formato Trasmissione: **FPA12**
- Codice Amministrazione destinataria: **60IE3N**
- Telefono del trasmittente: **0523304091**
- E-mail del trasmittente: **massari.alex@libero.it**

Dati del cedente / prestatore

Dati anagrafici

- Identificativo fiscale ai fini IVA: **IT01568370330**
- Codice fiscale: **MSSLXA83H17G535U**
- Nome: **Alex**
- Cognome: **Massari**
- Titolo: **Dott. urb.**
- Albo professionale di appartenenza: **Ordine Architetti, Pianificatori, Paesaggisti e Conservatori**
- Provincia di competenza dell'Albo: **PC**
- Numero iscrizione all'Albo: **594**
- Data iscrizione all'Albo: **2010-02-04** (04 Febbraio 2010)
- Regime fiscale: **RF01** (ordinario)

Dati della sede

- Indirizzo: **Via Borghetto 127**
- CAP: **29121**
- Comune: **Piacenza**
- Provincia: **PC**
- Nazione: **IT**

Recapiti

- Telefono: **0523304091**
- Fax: **0523304091**
- E-mail: **massari.alex@libero.it**

Dati del cessionario / committente

Dati anagrafici

- Codice Fiscale: **00290460336**
- Denominazione: **Comune di Agazzano**

Dati della sede

- Indirizzo: **Piazza Europa, 7**
- CAP: **29010**
- Comune: **Agazzano**
- Provincia: **PC**
- Nazione: **IT**

Dati generali del documento

- Tipologia documento: **TD01** (fattura)
- Valuta importi: **EUR**
- Data documento: **2017-07-26** (26 Luglio 2017)
- Numero documento: **5-PA**

- Importo totale documento: **8000.00**
- Causale: **Saldo**

Ritenuta

- Tipologia ritenuta: **RT01** (ritenuta persone fisiche)
- Importo ritenuta: **1261.03**
- Aliquota ritenuta (%): **20.00**
- Causale di pagamento: **A** (decodifica come da modello 770S)

Cassa previdenziale

- Tipologia cassa previdenziale: **TC04** (Cassa Nazionale Previdenza e Assistenza Ingegneri e Architetti liberi profess.)
- Aliquota contributo cassa (%): **4.00**
- Importo contributo cassa: **252.21**
- Imponibile previdenziale: **6305.17**
- Aliquota IVA applicata: **22.00**

Dati del contratto

- Identificativo contratto: **353**
- Data contratto: **2016-11-18** (18 Novembre 2016)
- Codice Unitario Progetto (CUP): **D89D16002100002**
- Codice Identificativo Gara (CIG): **Z9E1C192CA**

Dati relativi alle linee di dettaglio della fornitura

Nr. linea: 1

- Descrizione bene/servizio: **Incarico per la redazione del progetto "Agazzano si rigenera. Percorso di progettazione partecipata per la rigenerazione e valorizzazione degli spazi urbani" - 80% dell'importo totale all'approvazione della Fase 2 e all'approvazione del progetto da parte della Regione Emilia Romagna**
- Quantità: **1.000000**
- Valore unitario: **6305.170000**
- Valore totale: **6305.170000**
- IVA (%): **22.00**
- Soggetta a ritenuta: **SI**

Dati di riepilogo per aliquota IVA e natura

- Aliquota IVA (%): **22.00**
- Totale imponibile/importo: **6557.38**
- Totale imposta: **1442.62**
- Esigibilità IVA: **S** (scissione dei pagamenti)

Dati relativi al pagamento

- Condizioni di pagamento: **TP02** (pagamento completo)

taglio pagamento

- Modalità: **MP05** (bonifico)
- Decorrenza termini di pagamento: **2017-07-26** (26 Luglio 2017)
- Termini di pagamento (in giorni): **0**
- Data scadenza pagamento: **2017-07-26** (26 Luglio 2017)
- Importo: **5296.35**
- Istituto finanziario: **Banca Mediolanum**
- Codice IBAN: **IT17C0306234210000001688883**

Dati relativi agli allegati

- Nome dell'allegato: **Fattura_5-PA_Allegati.zip**
- Algoritmo di compressione: **ZIP**
- Formato: **ZIP**
- Descrizione: **Curriculum Vitae, certificato di regolarità contributiva, dichiarazione flussi**

FATTURA ELETTRONICA

Versione FPA12

Dati relativi alla trasmissione

- Identificativo del trasmittente: **ITCCEFBA64P13G947V**
- Progressivo di invio: **ANTEPRIMA**
- Formato Trasmissione: **FPA12**
- Codice Amministrazione destinataria: **60IE3N**
- Telefono del trasmittente: **0521980839**
- E-mail del trasmittente: **fabioceci@nordprogettiparma.it**

Dati del cedente / prestatore

Dati anagrafici

- Identificativo fiscale ai fini IVA: **IT01797370341**
- Codice fiscale: **CCEFBA64P13G947V**
- Nome: **FABIO**
- Cognome: **CECI**
- Titolo: **architetto**
- Provincia di competenza dell'Albo: **PR**
- Numero iscrizione all'Albo: **424**
- Data iscrizione all'Albo: **1992-05-28** (28 Maggio 1992)
- Regime fiscale: **RF01** (ordinario)

Dati della sede

- Indirizzo: **Piazza Balestrieri 31a**
- CAP: **43122**
- Comune: **parma**
- Provincia: **PA**
- Nazione: **IT**

Recapiti

- Telefono: **0521980839**
- Fax: **0521776142**
- E-mail: **fabioceci@nordprogettiparma.it**

Dati del cessionario / committente

Dati anagrafici

- Codice Fiscale: **00290460336**
- Denominazione: **Comune di Agazzano**

Dati della sede

- Indirizzo: **Piazza Europa, 7**
- CAP: **29010**
- Comune: **Agazzano**
- Provincia: **PC**
- Nazione: **IT**

Dati generali del documento

- Tipologia documento: **TD01** (fattura)
- Valuta importi: **EUR**
- Data documento: **2017-07-26** (26 Luglio 2017)
- Numero documento: **14E**
- Importo totale documento: **8000.00**

- Causale: **Incarico per la redazione del progetto "Agazzano si rigenera.**
- Causale: **Percorso di progettazione partecipata per la rigenerazione e valorizzazione degli spazi**
- Causale: **urbani" - 80% dell'importo totale all'approvazione della Fase 2 e all'approvazione dell'incarico per la redazione del progetto "Agazzano si rigenera.**
- Causale: **Percorso di progettazione partecipata per la rigenerazione e valorizzazione degli spazi**
- Causale: **urbani" - 80% dell'importo totale all'approvazione della Fase 2 e all'approvazione del**
- Causale: **progetto da parte della Regione Emilia Romagna**
- Causale:

Ritenuta

- Tipologia ritenuta: **RT01** (ritenuta persone fisiche)
- Importo ritenuta: **1261.03**
- Aliquota ritenuta (%): **20.00**
- Causale di pagamento: **A** (decodifica come da modello 770S)

Cassa previdenziale

- Tipologia cassa previdenziale: **TC04** (Cassa Nazionale Previdenza e Assistenza Ingegneri e Architetti liberi profess.)
- Aliquota contributo cassa (%): **4.00**
- Importo contributo cassa: **252.21**
- Imponibile previdenziale: **6305.17**
- Aliquota IVA applicata: **22.00**

Dati del contratto

- Identificativo contratto: **353**
- Data contratto: **2016-11-18** (18 Novembre 2016)
- Codice Unitario Progetto (CUP): **D89D16002100002**
- Codice Identificativo Gara (CIG): **Z9E1C192CA**

Dati relativi alle linee di dettaglio della fornitura

Mr. linea: 1

- Descrizione bene/servizio: **Incarico per la redazione del progetto "Agazzano si rigenera. Percorso di progettazione partecipata per la rigenerazione e valorizzazione degli spazi urbani" - 80% dell'importo totale all'approvazione della Fase 2 e all'approvazione del progetto da parte della Regione Emilia Romagna**
- Quantità: **1.000000**
- Data inizio periodo di riferimento: **2017-07-26** (26 Luglio 2017)
- Data fine periodo di riferimento: **2017-07-26** (26 Luglio 2017)
- Valore unitario: **6305.170000**
- Valore totale: **6305.170000**
- IVA (%): **22.00**
- Soggetta a ritenuta: **SI**

Dati di riepilogo per aliquota IVA e natura

- Aliquota IVA (%): **22.00**
- Totale imponibile/importo: **6557.38**
- Totale imposta: **1442.62**
- Esigibilità IVA: **S** (scissione dei pagamenti)

Dati relativi al pagamento

- Condizioni di pagamento: **TP02** (pagamento completo)

taglio pagamento

- Modalità: **MP05** (bonifico)
- Decorrenza termini di pagamento: **2017-07-26** (26 Luglio 2017)

- Termini di pagamento (in giorni): **0**
- Data scadenza pagamento: **2017-07-26** (26 Luglio 2017)
- Importo: **5296.35**
- Istituto finanziario: **Unicredit**
- Codice IBAN: **IT22K0200812700000004922625**

Dati relativi agli allegati

- Nome dell'allegato: **ALLEGATI.zip**
- Algoritmo di compressione: **ZIP**
- Formato: **ZIP**

[fatturapertutti](#)

Versione prodotta con foglio di stile Sdl www.fatturapa.gov.it

Versione 1.2

FRONTESPIZIO



Relazione finale

"AGAZZANO SI RIGENERA. PERCORSO DI PROGETTAZIONE PARTECIPATA PER LA RIGENERAZIONE E VALORIZZAZIONE DEGLI SPAZI URBANI"

Comune di Agazzano

ALLEGATO 5

Atti amministrativi collegati al processo

Progetto partecipativo finanziato con il contributo della Regione Emilia-Romagna ai sensi della legge regionale 3/2010, Bando 2016.



**COMUNE DI AGAZZANO
PROVINCIA DI PIACENZA**

ORIGINALE

**DELIBERAZIONE N. 38
in data: 25-07-2016**

**VERBALE DI DELIBERAZIONE
DELLA GIUNTA COMUNALE**

OGGETTO:PARTECIPAZIONE AL BANDO EMANATO DALLA REGIONE EMILIA ROMAGNA PER EROGAZIONE CONTRIBUTI AGLI ENTI LOCALI A SOSTEGNO DEI PROCESSI DI PARTECIPAZIONE - ANNO 2016

L'anno duemilasedici addi venticinque del mese di luglio alle ore 11:00 nella sala delle adunanze, previa osservanza di tutte le formalità prescritte dalla vigente legge, vennero oggi convocati a seduta i componenti la Giunta Comunale.
All'appello risultano:

CIGALINI MATTIA	P
BRAGHIERI MARIO	P
FRANZINI PIETRO	P

Totale presenti 3
Totale assenti 0

Assiste il SEGRETARIO COMUNALE Sig. **D.ssa STANCAPIANO LUCIANA** il quale provvede alla redazione del presente verbale.

Essendo legale il numero degli intervenuti, il Sig. **CIGALINI MATTIA** nella sua qualità di SINDACO PRESIDENTE assume la presidenza e dichiara aperta la seduta per la trattazione dell'argomento indicato in oggetto.

PARERE: Favorevole in ordine alla Regolarita' tecnica

Data: 25-07-2016



Il Responsabile del servizio
Delli Mirella

PARERE: Favorevole in ordine alla Regolarita' contabile

Data: 25-07-2016

Il Responsabile del servizio
TODESCHI CORRADO

LA GIUNTA COMUNALE

PREMESSO:

- che la Regione Emilia Romagna con l'emanazione della L.R. n. 3/2010 ha inteso rispondere all'esigenza di promuovere il diritto alla partecipazione attiva dei cittadini all'elaborazione delle politiche sia regionali che locali, offrendo strumenti di promozione e sostegno dei processi partecipativi;
- che all'interno della L.R. n. 3/2010 il sistema degli Enti locali riveste un ruolo centrale dal momento che i titolari del processo partecipativo hanno la possibilità di richiedere la concessione dei contributi regionali qualora possano dimostrare che l'Ente responsabile del procedimento, oggetto del processo stesso, si impegna a sospendere qualsiasi atto amministrativo di propria competenza che ne pregiudichi l'esito;

DATO ATTO:

- che con Deliberazione della Giunta Regionale n. 979 del 27 giugno 2016 è stato approvato il Bando 2016 per l'erogazione dei contributi regionali a sostegno dei processi di partecipazione (L.R. n. 3/2010, art. 6);
- che l'Allegato alla Deliberazione della Giunta Regionale n. 979 del 27 giugno 2016 definisce i criteri e le modalità per la concessione dei contributi a sostegno dei processi di partecipazione per l'anno 2016;
- che il contenuto dei progetti ammessi a contributo può riguardare progetti o scelte pubbliche su cui l'Amministrazione non abbia ancora assunto nessun atto definitivo;
- che, inoltre, tra i criteri premianti nell'erogazione del contributo vengono indicati i progetti attinenti alle trasformazioni urbanistiche e recupero centri storici in ottica di sostenibilità ambientale; modelli collaborativi per lo sviluppo sostenibile e la progettazione di spazi urbani improntati alla cooperazione e co-gestione dei beni comuni urbani; interventi di rigenerazione di spazi pubblici o privati ad uso pubblico, mediante patti di collaborazione tra cittadini e pubblica amministrazione; spazi verdi e naturali; risparmio energetico;

RAVVISATA pertanto l'opportunità di partecipare al Bando emanato dalla Regione Emilia Romagna con un progetto mirato alla costruzione e realizzazione di un processo partecipativo che coinvolga i cittadini del Comune di Agazzano nella definizione di interventi progettuali di rigenerazione e valorizzazione degli spazi urbani;

PRESO ATTO, inoltre, che la Regione Emilia Romagna richiede che il progetto non abbia una durata superiore a 6 mesi dal suo avvio e che l'Ente responsabile si impegni formalmente a sospendere qualsiasi atto amministrativo che anticipi o pregiudichi l'esito del processo oggetto della richiesta del finanziamento;

VISTO il progetto denominato "Agazzano si rigenera. Percorso di progettazione partecipata per la rigenerazione e valorizzazione degli spazi urbani";

VISTO il testo dell'accordo formale tra i soggetti che si sono da subito resi disponibili alla condivisione delle modalità del percorso di partecipazione di cui al progetto in oggetto;

APPURATO che il costo complessivo per il processo partecipativo in oggetto è pari ad € 36.500,00 di cui € 20.000,00 oggetto di richiesta di contributo ed € 16.500,00 finanziato dal Comune di Agazzano;

DATO ATTO che il parere di regolarità tecnica e di regolarità contabile di cui all'art. 147 bis del D. Lgs.267/2000 introdotto dall'art. 3, comma 1, lettera d), legge n. 213 del 2012 sono racchiusi nella firma del Responsabile di Servizio in calce al provvedimento e nel visto del Responsabile Finanziario nelle more della riorganizzazione delle procedure;

Ad unanimità di voti;

DELIBERA

- 1) DI APPROVARE il progetto di partecipazione denominato "Agazzano si rigenera. Percorso di progettazione partecipata per la rigenerazione e valorizzazione degli spazi urbani";
- 2) DI PARTECIPARE al Bando della Regione Emilia Romagna ai sensi della L.R. n. 3/2010 per l'erogazione di contributi agli Enti locali a sostegno dei processi di partecipazione - anno 2016 (D.G.R. 979/2016);
- 3) DI IMPEGNARSI a sospendere qualsiasi atto amministrativo che anticipi o pregiudichi l'esito del processo proposto;
- 4) DI RECEPIRE il testo dell'Accordo formale sottoscritto dai legali rappresentanti dei soggetti organizzati che hanno condiviso le modalità del percorso di partecipazione di cui al progetto in oggetto;
- 5) DI DETERMINARE che il costo complessivo per il processo partecipativo in oggetto è pari ad € 36.500,00 di cui € 20.000,00 oggetto di richiesta di contributo ed € 16.500,00 finanziato dal Comune di Agazzano;
- 6) DI INDIVIDUARE nel Responsabile del Settore Politiche Territoriali, arch. Mirella Delli, il referente di cui al presente progetto;

Successivamente,

LA GIUNTA COMUNALE

ATTESA l'urgenza,

VISTO l'articolo 134, comma 4 del D.Lgs n. 267 del 18.08.2000 con voti unanimi e palesi,

DELIBERA

di dichiarare il presente atto immediatamente esecutivo.

Delibera di G.C. n. 38 del 25-07-2016

Letto, approvato e sottoscritto:

IL PRESIDENTE
CICALINI MATTIA



IL SEGRETARIO COMUNALE
D.ssa STANCAPIANO LUCIANA

[Handwritten signature]

RELATA DI PUBBLICAZIONE, COMUNICAZIONE:

Agazzano,

La su estesa deliberazione ai sensi dell'art. 32, co. 1 Legge n. 69/2009 viene oggi pubblicata sul sito web del comune (www.comune.agazzano.pc.it) e all'albo pretorio (dell'art. 134 del DL.gs n. 267/00) per quindici giorni consecutivi.

Si trasmette comunicazione ai Capigruppo Consiliari ai sensi dell'art. 125 - DLgs 267/00 prot. n. 4975



IL SEGRETARIO COMUNALE
D.ssa STANCAPIANO LUCIANA

PER COPIA CONFORME ALL'ORIGINALE COMPOSTA DI N° FOGLI

Agazzano li

IL SEGRETARIO COMUNALE

CERTIFICATO DI ESECUTIVITA'

La presente deliberazione è divenuta esecutiva:

decorsi 10 giorni dalla data di pubblicazione sul sito web del comune (www.comune.agazzano.pc.it) ai sensi dell'art. 32, co. 1 Legge n. 69/2009 ;

Agazzano,

IL SEGRETARIO COMUNALE

D.ssa STANCAPIANO LUCIANA

Trasmessa all'Ufficio/Servizio in data per effetto avvenuta esecutività' /
dell'immediata esecutività' (ai sensi dell'art.134, co 4, D.lgs n.267/00)



Il Segretario Comunale,
D.ssa STANCAPIANO LUCIANA



Presidenza del Consiglio dei Ministri
-Comitato Interministeriale per la Programmazione Economica -

CUP ASSEGNATO AL PROGETTO	D88I16000080002
--DESCRIZIONE DEL PROGETTO--	
Localizzazione	Comune di AGAZZANO (PC)
Descrizione sintetica del progetto	COMUNE DI AGAZZANO*VIA TERRITORIO COMUNALE*AGAZZANO SI RIGENERA PERCORSO DI PROGETTAZIONE PARTECIPATA PER LA RIGENERAZIONE E VALORIZZAZIONE DEGLI SPAZI URBANI - PROGETTO RELATIVO A PROCESSO PARTECIPATIVO LEGGE REGIONALE 3/2010
Anno di decisione	2016
Opera/infrastruttura interessata dal progetto	COMUNE DI AGAZZANO
Strumento di programmazione	ASSENTE
Legge Obiettivo	N
Indirizzo o Area di riferimento (solo se diverso da U.O.)	VIA TERRITORIO COMUNALE
Bene o servizio	AGAZZANO SI RIGENERA PERCORSO DI PROGETTAZIONE PARTECIPATA PER LA RIGENERAZIONE E VALORIZZAZIONE DEGLI SPAZI URBANI - PROGETTO RELATIVO A PROCESSO PARTECIPATIVO LEGGE REGIONALE 3/2010
--CARATTERISTICHE DEL CUP--	
Cumulativo	No
Provvisorio	No
Tipologia relativa allo stato Master (Normale: non è Master né è associato ad alcun Master, Master: progetto Master, Collegato: progetto associato ad un Master)	Normale
Stato	Attivo
--ANAGRAFICA DEL SOGGETTO--	
Soggetto Richiedente	COMUNE DI AGAZZANO - PIACENZA -
Concentratore	N
Soggetto Titolare	COMUNE DI AGAZZANO - PIACENZA -
Categoria Soggetto Titolare	ENTI TERRITORIALI E DI AMMINISTRAZIONE DEL TERRITORIO
Unità Organizzativa	UFFICIO TECNICO
--CLASSIFICAZIONE DEL PROGETTO--	
Natura	ACQUISTO O REALIZZAZIONE DI SERVIZI
Tipologia	STUDI E PROGETTAZIONI
Settore	INFRASTRUTTURE SOCIALI
Sottosettore	ALTRE INFRASTRUTTURE SOCIALI
Categoria	ALTRE INFRASTRUTTURE
--DATI FINANZIARI DEL PROGETTO--	

Contatti:

Sito <http://www.programmazioneeconomica.gov.it/sistema-mipcup/>

Numero verde Help-Desk CUP 800-961966

E-mail cup.helpdesk@tesoro.it

Sponsorizzazione	NO
Finanza di progetto	NO
Costo totale del progetto (in euro)	20.000,00
Importo in lettere in euro	ventimila
Tipologia copertura finanziaria	REGIONALE
Importo del finanziamento pubblico richiesto/assegnato (in euro)	20.000,00
Importo in lettere in euro	ventimila
--ALTRI DATI--	
Data generazione completo	13/09/2016

Contatti:Sito <http://www.programmazioneeconomica.gov.it/sistema-mipcup/>

Numero verde Help-Desk CUP 800-961966

E-mail cup.helpdesk@tesoro.it



**COMUNE DI AGAZZANO
PROVINCIA DI PIACENZA**

ORIGINALE

**DELIBERAZIONE N. 50
in data: 26-09-2016**

**VERBALE DI DELIBERAZIONE
DELLA GIUNTA COMUNALE**

**OGGETTO:"AGAZZANO SI RIGENERA" L.R.03/2010 ANNO 2016 - AVVIO DEL
PROCEDIMENTO PARTECIPATIVO**

L'anno duemilasedici addi ventisei del mese di settembre alle ore 12:00 nella sala delle adunanze, previa osservanza di tutte le formalità prescritte dalla vigente legge, vennero oggi convocati a seduta i componenti la Giunta Comunale.
All'appello risultano:

CIGALINI MATTIA	P
BRAGHIERI MARIO	P
FRANZINI PIETRO	A

Totale presenti **2**
Totale assenti **1**

Assiste il SEGRETARIO COMUNALE Sig. **D.ssa STANCAPIANO LUCIANA** il quale provvede alla redazione del presente verbale.

Essendo legale il numero degli intervenuti, il Sig. **CIGALINI MATTIA** nella sua qualità di SINDACO PRESIDENTE assume la presidenza e dichiara aperta la seduta per la trattazione dell'argomento indicato in oggetto.

PARERE: Favorevole in ordine alla **Regolarita' tecnica**

Data: 26-09-2016

Il Responsabile del servizio
Delli Mirella

LA GIUNTA COMUNALE

PREMESSO:

- che la Regione Emilia Romagna con l'emanazione della L.R. n. 3/2010 ha inteso rispondere all'esigenza di promuovere il diritto alla partecipazione attiva dei cittadini all'elaborazione delle politiche sia regionali che locali, offrendo strumenti di promozione e sostegno dei processi partecipativi;
- che all'interno della L.R. n. 3/2010 il sistema degli Enti locali riveste un ruolo centrale dal momento che i titolari del processo partecipativo hanno la possibilità di richiedere la concessione dei contributi regionali qualora possano dimostrare che l'Ente responsabile del procedimento, oggetto del processo stesso, si impegna a sospendere qualsiasi atto amministrativo di propria competenza che ne pregiudichi l'esito;

DATO ATTO che con Deliberazione della Giunta Regionale n. 979 del 27 giugno 2016 è stato approvato il Bando 2016 per l'erogazione dei contributi regionali a sostegno dei processi di partecipazione (L.R. n. 3/2010, art. 6);

RICHIAMATA la Deliberazione della Giunta Comunale n. 38 del 25 luglio 2016, ad oggetto "Partecipazione al Bando emanato dalla Regione Emilia Romagna per l'erogazione di contributi agli Enti locali a sostegno dei processi di partecipazione - anno 2016", con la quale è stato approvato il progetto da presentare a bando per il finanziamento di processi di partecipazione;

VISTE:

- ï La L.R. 3/2010 "Norme per la definizione, riordino e promozione delle procedure di consultazione e partecipazione alla elaborazione delle politiche regionali e locali";
- ï La Deliberazione della Giunta Regionale n. 979 del 27/06/2016, ad oggetto "Bando 2016 per l'erogazione dei contributi regionali agli Enti locali a sostegno dei processi di partecipazione (L.R. n. 3/2010, art. 6). Criteri e modalità";

PRESO ATTO che con Determinazione dirigenziale n. 14281/2014 del Servizio Innovazione e Semplificazione Amministrativa della Regione Emilia Romagna è stata approvata la graduatoria relativa al Bando per l'erogazione dei contributi regionali agli Enti locali a sostegno dei processi di partecipazione, e che il progetto "Agazzano si rigenera. Percorso di progettazione partecipata per la rigenerazione e valorizzazione degli spazi urbani" presentato dal Comune di Agazzano ha ottenuto il finanziamento richiesto per il processo partecipativo;

PRESO ATTO che con Determinazione dirigenziale n. 14274 del 12 settembre 2016 del Servizio Innovazione e Semplificazione Amministrativa della Regione Emilia Romagna è stata approvata la concessione dei contributi a sostegno dei processi partecipativi e l'assunzione dell'impegno di spesa;

PRESO ATTO che in base alla Deliberazione della Giunta Regionale n. 979/2016, occorre procedere con l'avvio formale del processo partecipativo con l'adozione di apposito atto deliberativo della Giunta Comunale;

VALUTATO di procedere quindi con un percorso partecipato, come illustrato in dettaglio nel progetto presentato, che vada a coinvolgere i cittadini e i portatori d'interesse del Comune di Agazzano;

VISTO il parere favorevole reso ai sensi dell'art. 49 del D. Lgs. 267/2000 dal Responsabile Politiche Territoriali;

Con voto unanime espresso in forma palese;

DELIBERA

- 1) DI PRENDERE ATTO che il progetto "Agazzano si rigenera. Percorso di progettazione partecipata per la rigenerazione e valorizzazione degli spazi urbani" presentato dal Comune di Agazzano ha ottenuto il finanziamento richiesto nell'ambito del Bando per l'erogazione dei contributi regionali agli Enti locali a sostegno dei processi di partecipazione;
- 2) DI DARE AVVIO FORMALE al progetto con l'adozione della presente deliberazione da parte della Giunta Comunale di Agazzano;
- 3) DI PROCEDERE quindi con un percorso partecipato, come illustrato in dettaglio nel progetto presentato, che vada a coinvolgere i cittadini e i portatori d'interesse del Comune di Agazzano.
- 4) di dichiarare il presente atto immediatamente esecutivo.

Delibera di G.C. n. 50 del 26-09-2016

Letto, approvato e sottoscritto:
IL PRESIDENTE
CIGALINI MATTIA

IL SEGRETARIO COMUNALE
D.ssa STANCAPIANO LUCIANA

RELATA DI PUBBLICAZIONE, COMUNICAZIONE:

Agazzano, 05-10-2016

La su estesa deliberazione ai sensi dell'art. 32, co. 1 Legge n. 69/2009 viene oggi pubblicata sul sito web del comune (www.comune.agazzano.pc.it) e all'albo pretorio (dell'art. 134 del DLgs n. 267/00) per quindici giorni consecutivi.

Si trasmette comunicazione ai Capigruppo Consiliari ai sensi dell'art. 125 - DLgs 267/00 prot. n. 6402

IL SEGRETARIO COMUNALE

D.ssa STANCAPIANO LUCIANA

PER COPIA CONFORME ALL'ORIGINALE COMPOSTA DI N° FOGLI
Agazzano li

IL SEGRETARIO COMUNALE

CERTIFICATO DI ESECUTIVITA'

La presente deliberazione è divenuta esecutiva: 16-10-2016

decorsi 10 giorni dalla data di pubblicazione sul sito web del comune (www.comune.agazzano.pc.it) ai sensi dell'art. 32, co. 1 Legge n. 69/2009 ;

Agazzano, 16-10-2016

IL SEGRETARIO COMUNALE

D.ssa STANCAPIANO LUCIANA

Trasmessa all'Ufficio/Servizio in data
/ dell'immediata esecutività' (ai sensi dell'art.134, co 4, D.lgs n.267/00)

per effetto avvenuta esecutività'

Il Segretario Comunale

D.ssa STANCAPIANO LUCIANA
